
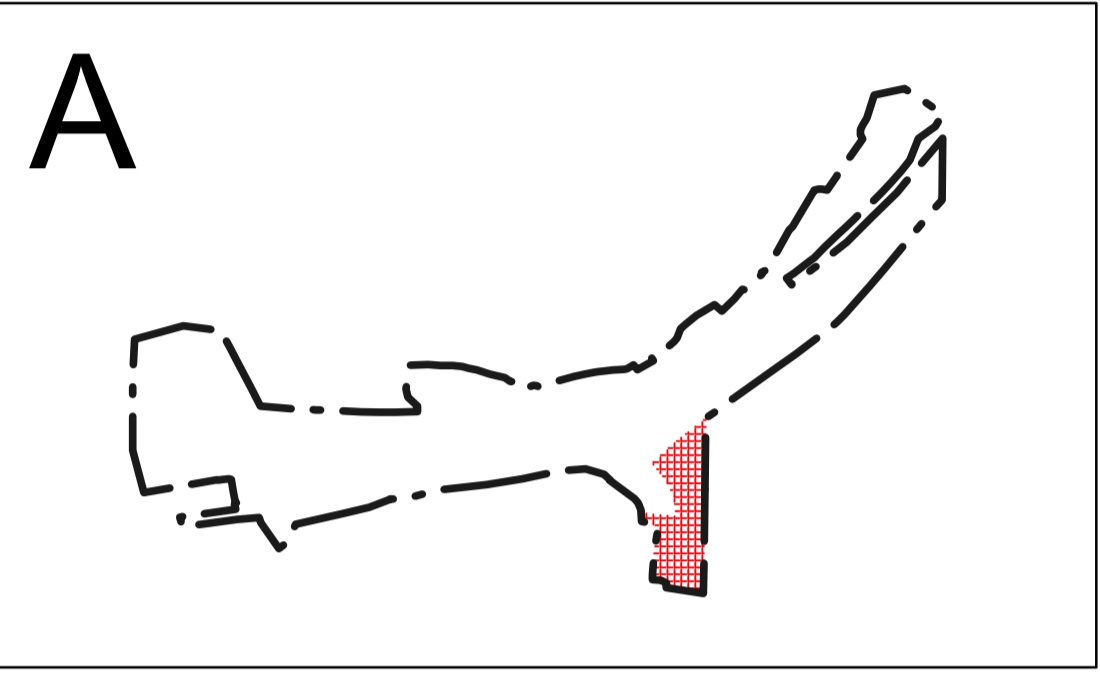




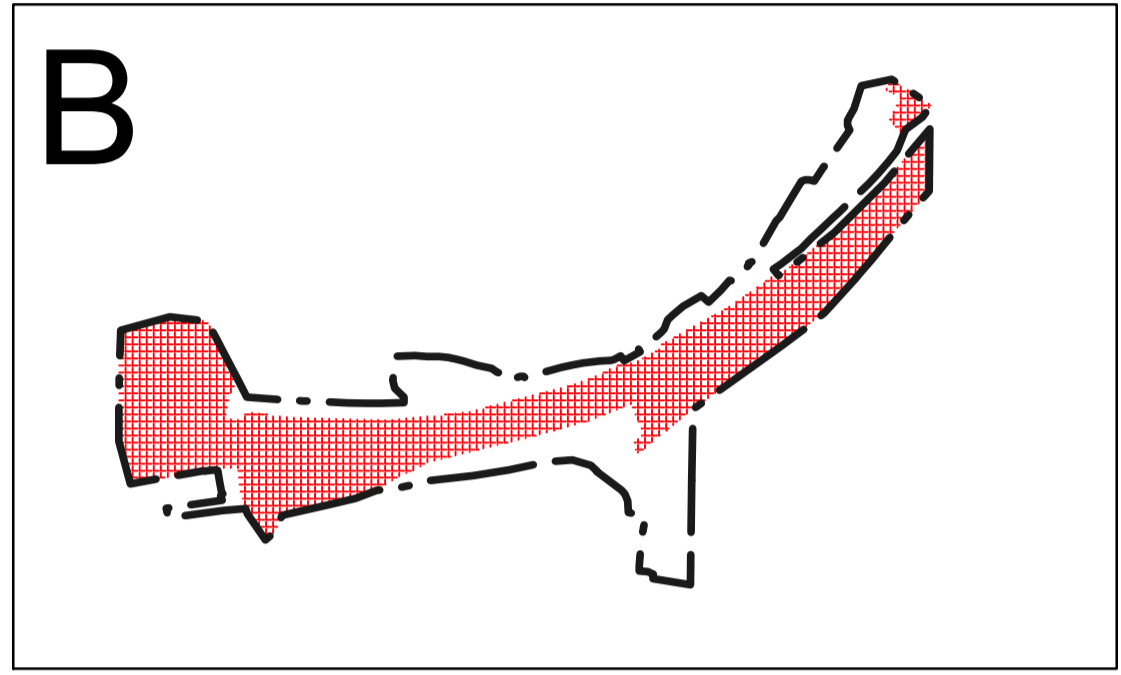
PLANBESTÄMMELSER
 Följande gäller inom områden med nedanstående beteckningar. Endast angiven användning och utformning är tillåten. Bestämmelser utan beteckning gäller inom hela planområdet.

GRÄNSBETECKNINGAR
 - - - - - Planområdesgräns

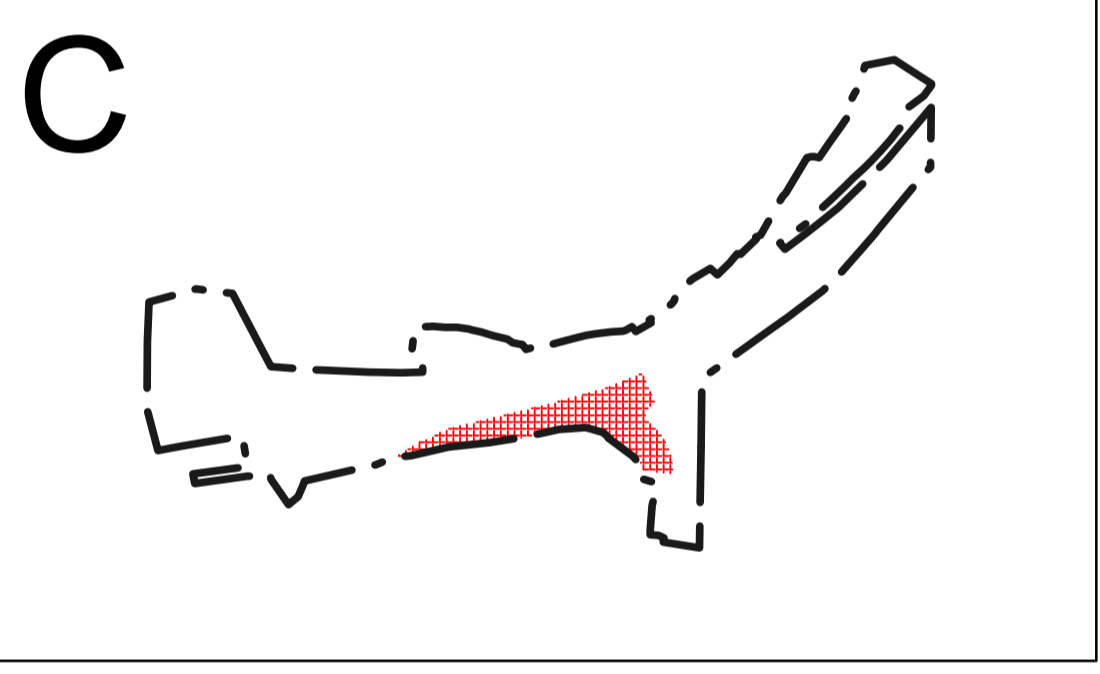
UPPHÄVANDE
 Inom skrafferat område upphävs gällande detaljplan



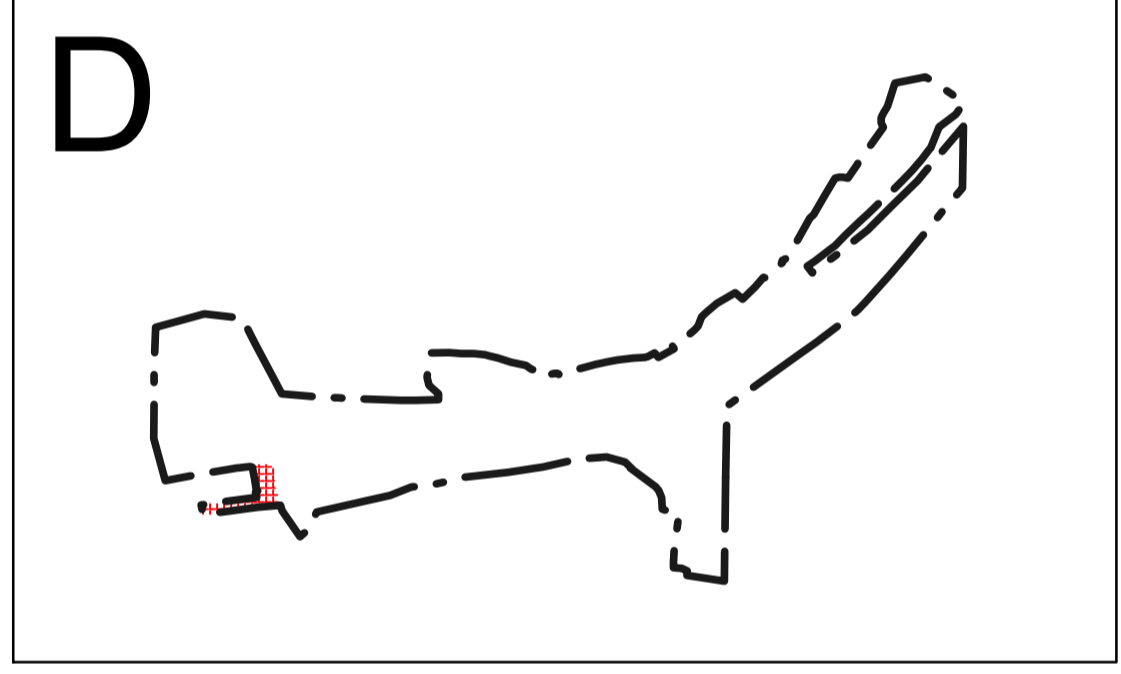
Upphävande av del av 0126K-5153 markerat i rött



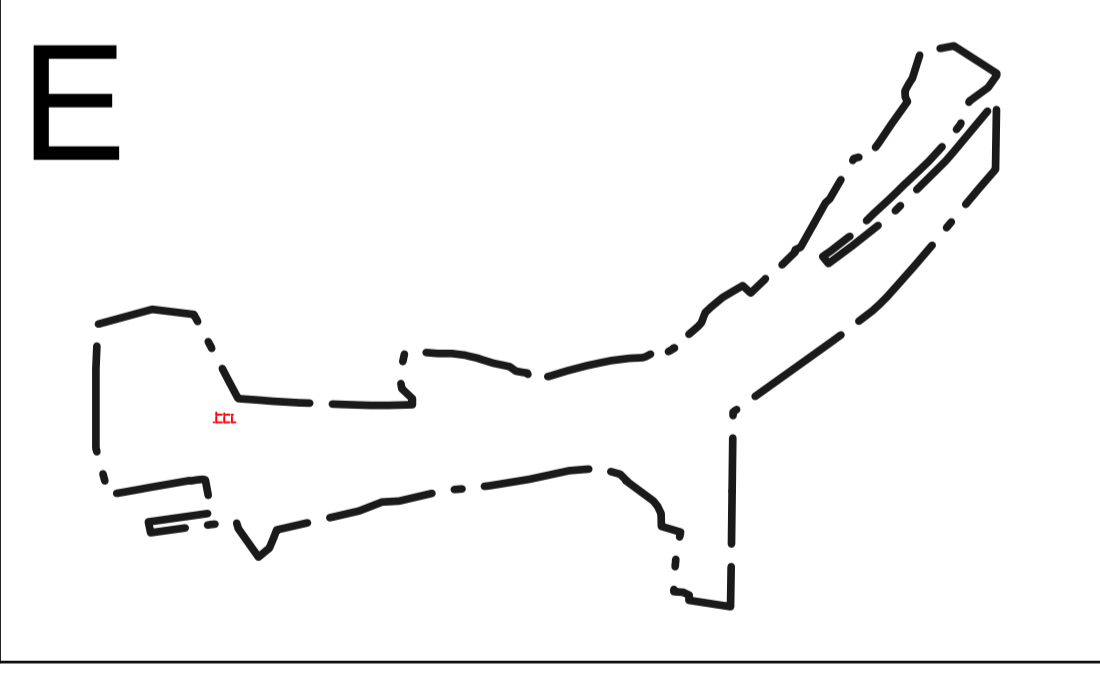
Upphävande av del av 0126K-4901 markerat i rött



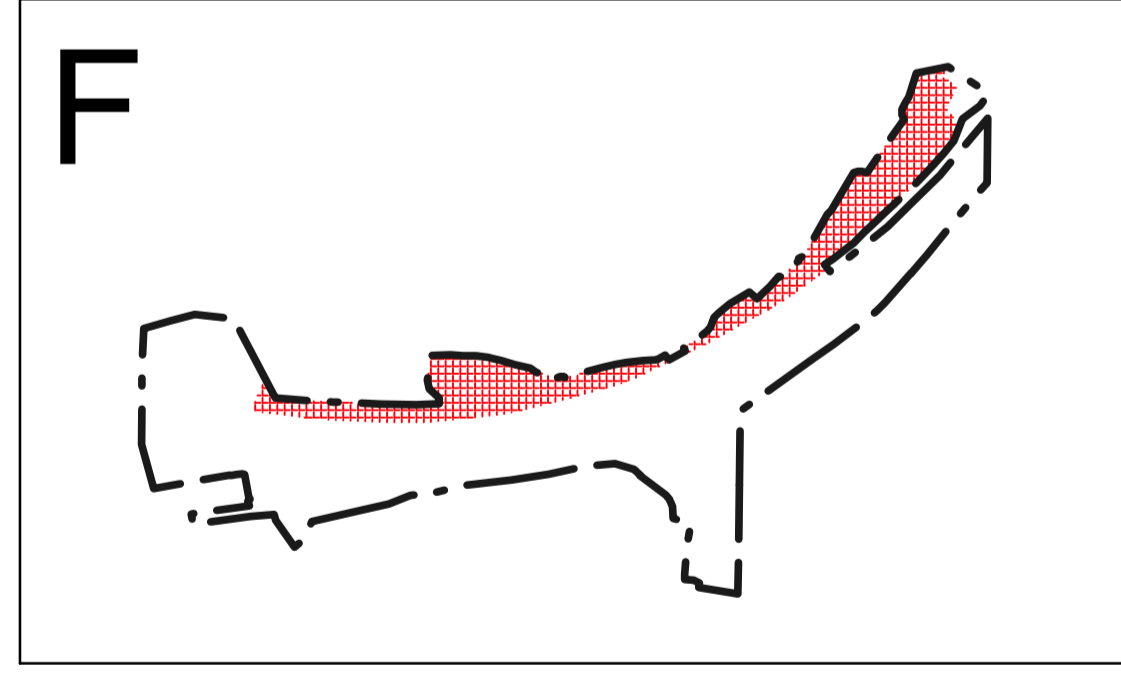
Upphävande av del av 0126K-11061 markerat i rött



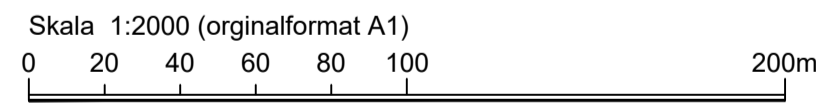
Upphävande av del av 0126K-10587 markerat i rött



Upphävande av del av 0126K-6125 markerat i rött


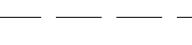
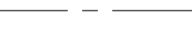

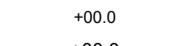

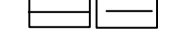





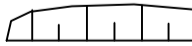





Upphävande av del av 0126K-12105 markerat i rött




Grundkarta
 över
 Vårby

inom kommundelen Vårby
 i Huddinge kommun
 upprättad 2021-02-09
 av MBF/Lantmäterivdelningen
 Kartan framställd genom utdrag ur digital kartdatabas
 och kontrollerad inom planområdet.
 Koordinatsystem
 PLAN Sweref 99 18 00 HÖJD RH2000

- Beteckningar**
-  Gällande kvarterstraktgräns eller användningsgräns
 -  Fastighetsgräns
 -  Gällande användningsgräns ej sammanfallande med fastighetsgräns
 -  Gällande egenskapsgräns
 -  Gällande rättighetsgräns
 -  Avvägd höjd
 -  Fastställd höjd
 -  Bef. huvudbyggnad, geodetisk resp. fotogrammetrisk
 -  Bef. uthus eller garage geodetisk resp. fotogrammetrisk

-  Höjdkurva
-  Slänt
-  Staket, bullerplank
-  Häck
-  Stödmur, mur
-  Dike
-  Väg

UPPLYSNINGSRUTA
 Upphävande av del av detaljplan följer
 PBL med dess lydelse från 2015-01-02

 Plankarta med bestämmelser Granskning Standardförfarande		Till planen hör: <input type="checkbox"/> Planprogram <input type="checkbox"/> Planbeskrivning <input checked="" type="checkbox"/> Genomförandebeskrivning <input type="checkbox"/> Miljöbeskrivning <input type="checkbox"/> Illustration <input type="checkbox"/> Övrigt
Upphävande av detaljplaner i Vårby		Beslutsdatum Instans Antagande KF
Huddinge kommun Upprättad 2020-04-17 Kommunstyrelsens förvaltning	PBL 2010:900 Rev. 2021-03-01	Laga kraft KS 2019-1426 0126K-
Martina Leopold-Skoglund Planchef	Björn Gyllenstein Planarkitekt	