


PLANBESTÄMMELSER

Följande gäller inom områden med nedanstående beteckningar. Endast angiven användning och utformning är tillåten. Bestämmelser utan beteckning gäller inom hela planområdet.

GRÄNSBETECKNINGAR

Planområdesgräns

UPPHÄVANDE

 Inom skrafferat område upphävs del av detaljplan med aktnummer 0126K-10587

UPPLYSNINGSRUTA

Upphävande av del av detaljplan följer PBL med dess lydelse från 2015-01-02

Skala 1:2000 (originalformat A1)
0 20 40 60 80 100 200m

Grundkarta


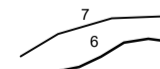









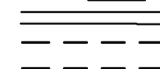


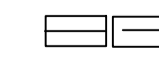

över
Flottsbro


inom kommundelen Vårby
i Huddinge kommun

upprättad 2021-09-20
av MBF/Lantmäteriavdelningen
Kartan framställd genom utdrag ur digital kartdatabas
och kontrollerad inom planområdet.

Koordinatsystem
PLAN Sweref 99 18 00 HÖJD RH2000

Beteckningar

	Gällande kvartersstraktgräns eller användningsgräns		Höjdkurva
	Fastighetsgräns		Slänt
	Gällande användningsgräns ej sammanfallande med fastighetsgräns		Staket, bullerplank
	Gällande egenskapsgräns		Häck
	Gällande rättighetsgräns		Stödmur, mur
	Avvägd höjd		Dike
	Fastställd höjd		Väg
	Bef. huvudbyggnad, geodetisk resp. fotogrammetrisk		
	Bef. uthus eller garage geodetisk resp. fotogrammetrisk		

 Plankarta med bestämmelser
Antagande
Standardförfarande

Upphävandeplan för del av
detaljplan Haga VII
Vårby m.fl.

Till planen hör:
 Planprogram
 Planbeskrivning
 Genomförandebeskrivning
 Miljöbeskrivning
 Illustration
 Övrigt

Beslutsdatum Instans

Anlagande KF

Huddinge kommun PBL 2010:900

Upprättad 2019-10-15 Kommunstyrelsens förvaltning Laga kraft 2022-03-21

Laga kraft

Martina Leopold-Skoglund
Planchef

Björn Gyllensten
Planarkitekt

KS-2019/1425

0126K-