






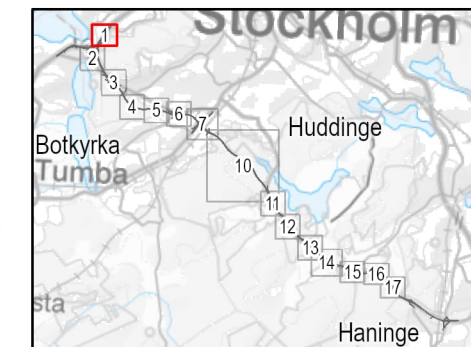


# Bilaga 5

till genomförandeavtal väg 259  
Tvärförbindelse Södertörn  
mellan Trafikverket och Huddinge  
kommun

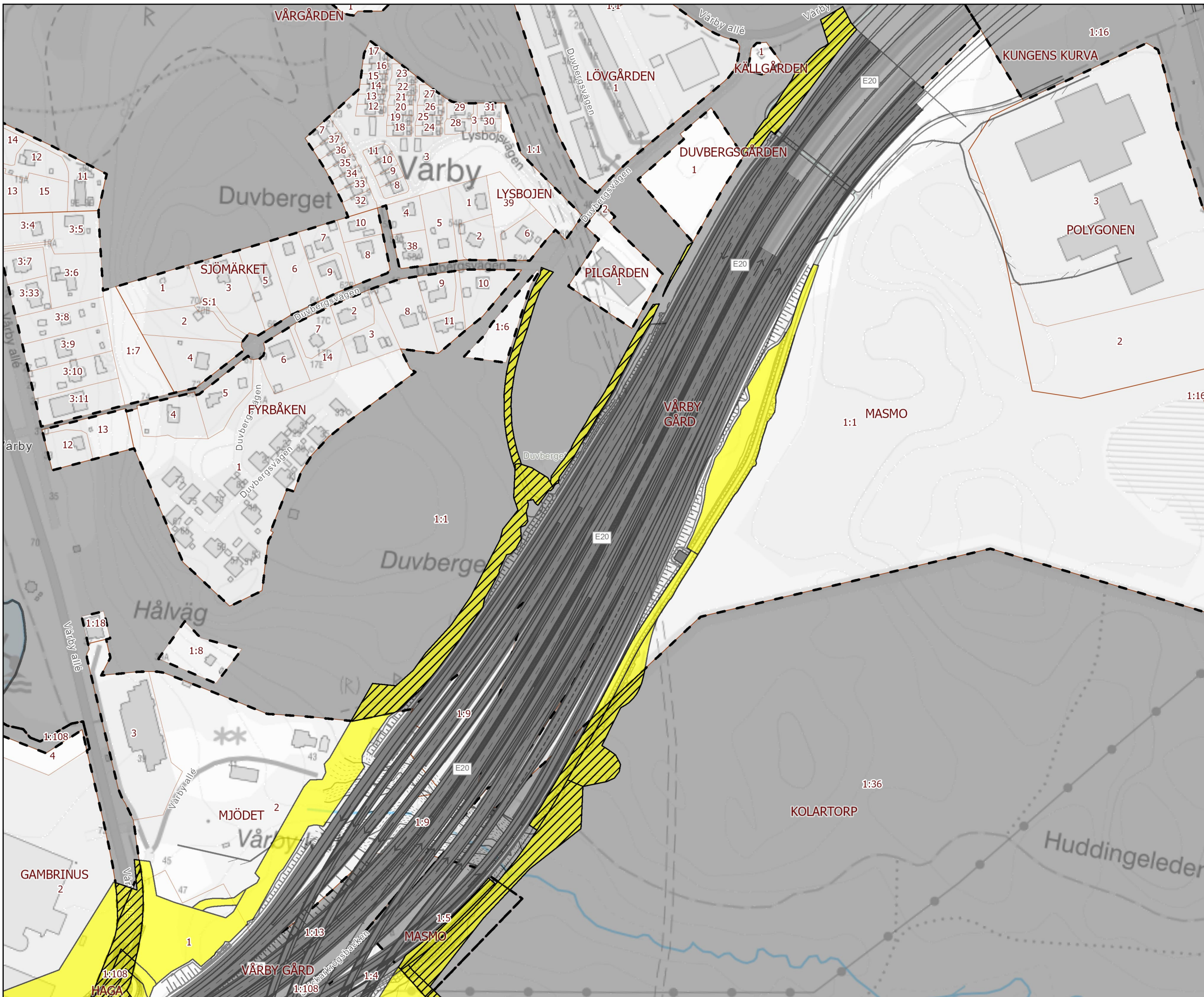
-  Kommunägda fastigheter
-  Tillfällig nyttjanderätt utanför vägplan inom kommunägda fastigheter
-  Tillfällig nyttjanderätt inom vägplan inom kommunägda fastigheter
-  Tillfällig nyttjanderätt inom vägplan
-  Tillfällig nyttjanderätt utanför vägplan
-  Fastighetsgräns
-  Kommungräns



0 37,5 75 150 m.










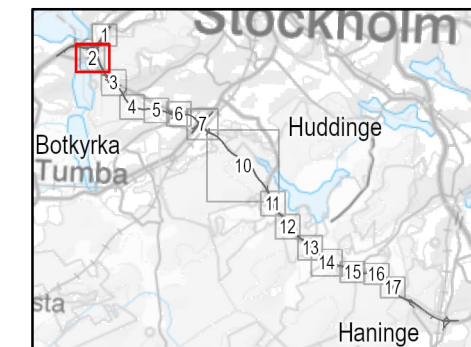
TRAFIKVERKET



# Bilaga 5

till genomförandeavtal väg 259  
Tvärförbindelse Södertörn  
mellan Trafikverket och Huddinge  
kommun

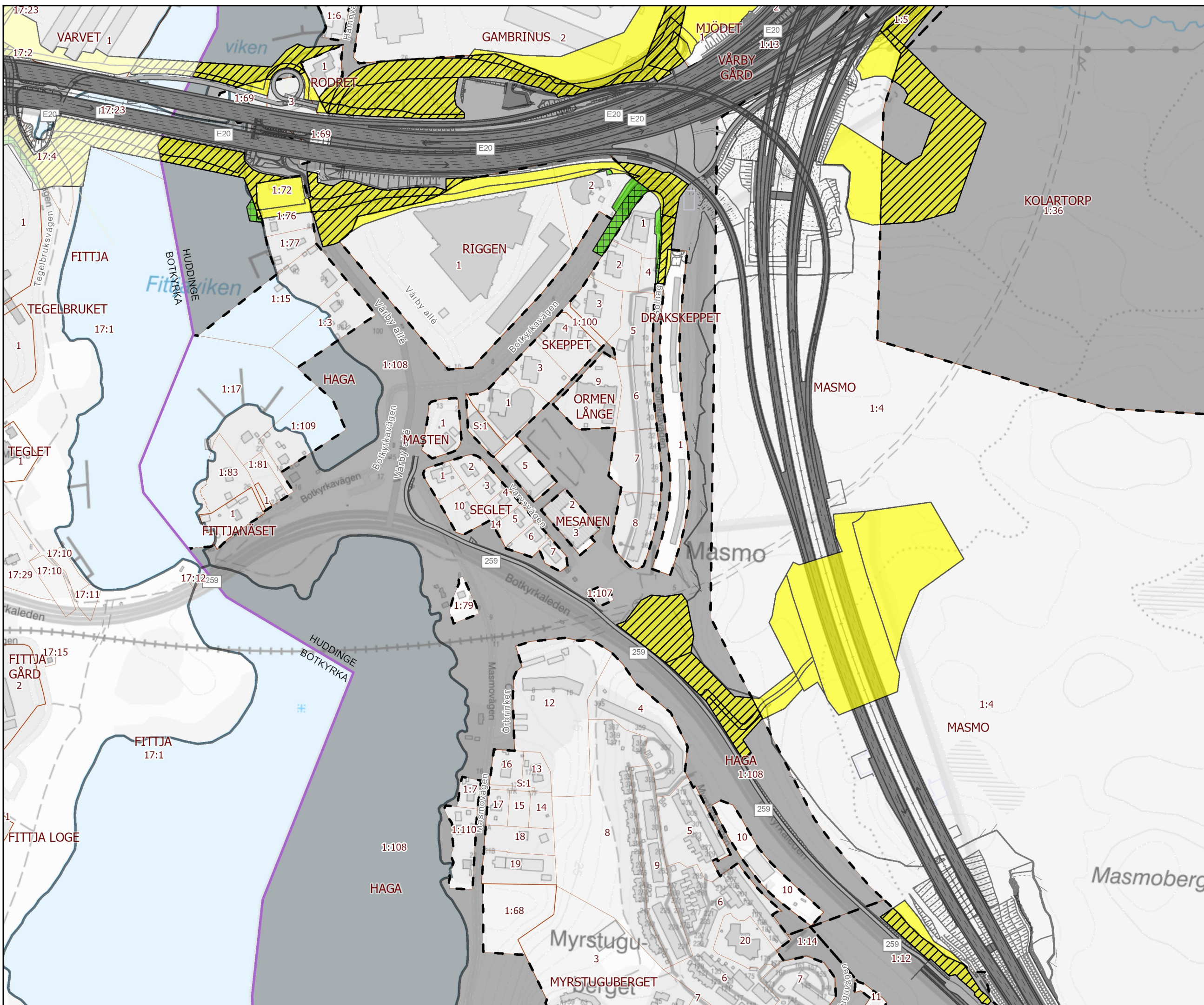
-  Kommunägda fastigheter
-  Tillfällig nyttjanderätt utanför vägplan inom kommunägda fastigheter
-  Tillfällig nyttjanderätt inom vägplan inom kommunägda fastigheter
-  Tillfällig nyttjanderätt inom vägplan
-  Tillfällig nyttjanderätt utanför vägplan
-  Fastighetsgräns
-  Kommungräns



0 50 100 200 m.










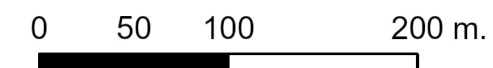
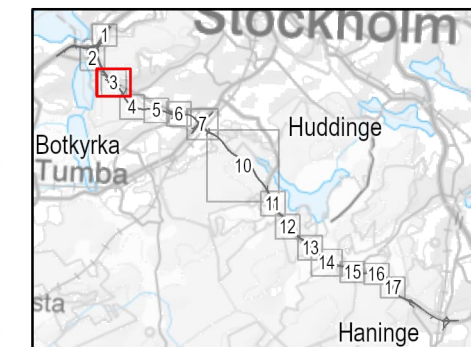
TRAFIKVERKET



# Bilaga 5

till genomförandeavtal väg 259  
Tvärförbindelse Södertörn  
mellan Trafikverket och Huddinge  
kommun

-  Kommunägda fastigheter
-  Tillfällig nyttjanderätt utanför vägplan inom kommunägda fastigheter
-  Tillfällig nyttjanderätt inom vägplan inom kommunägda fastigheter
-  Tillfällig nyttjanderätt inom vägplan
-  Tillfällig nyttjanderätt utanför vägplan
-  Fastighetsgräns
-  Kommungräns










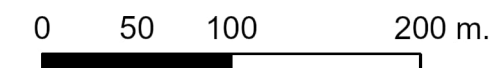
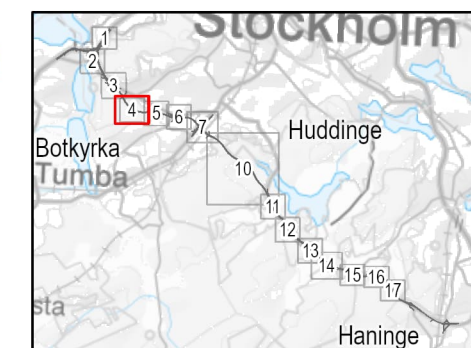
TRAFIKVERKET



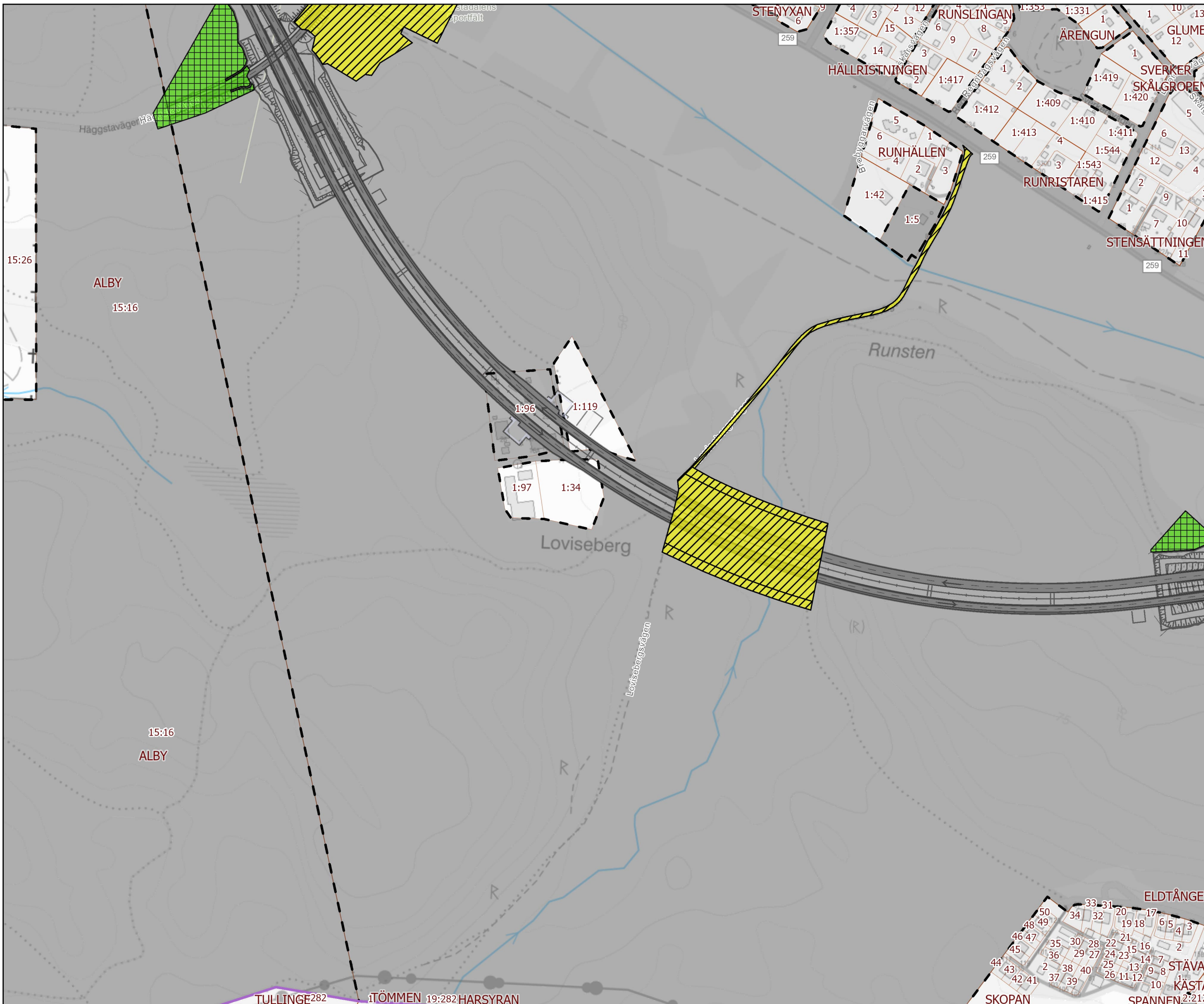
# Bilaga 5

till genomförandeavtal väg 259  
Tvärförbindelse Södertörn  
mellan Trafikverket och Huddinge  
kommun

-  Kommunägda fastigheter
-  Tillfällig nyttjanderätt utanför vägplan inom kommunägda fastigheter
-  Tillfällig nyttjanderätt inom vägplan inom kommunägda fastigheter
-  Tillfällig nyttjanderätt inom vägplan
-  Tillfällig nyttjanderätt utanför vägplan
-  Fastighetsgräns
-  Kommungräns










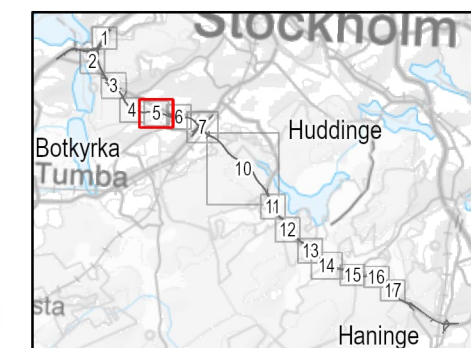
TRAFIKVERKET



# Bilaga 5

till genomförandeavtal väg 259  
Tvårförbindelse Södertörn  
mellan Trafikverket och Huddinge  
kommun

-  Kommunägda fastigheter
-  Tillfällig nyttjanderätt utanför vägplan inom kommunägda fastigheter
-  Tillfällig nyttjanderätt inom vägplan inom kommunägda fastigheter
-  Tillfällig nyttjanderätt inom vägplan
-  Tillfällig nyttjanderätt utanför vägplan
-  Fastighetsgräns
-  Kommungräns



0 50 100 200 m.

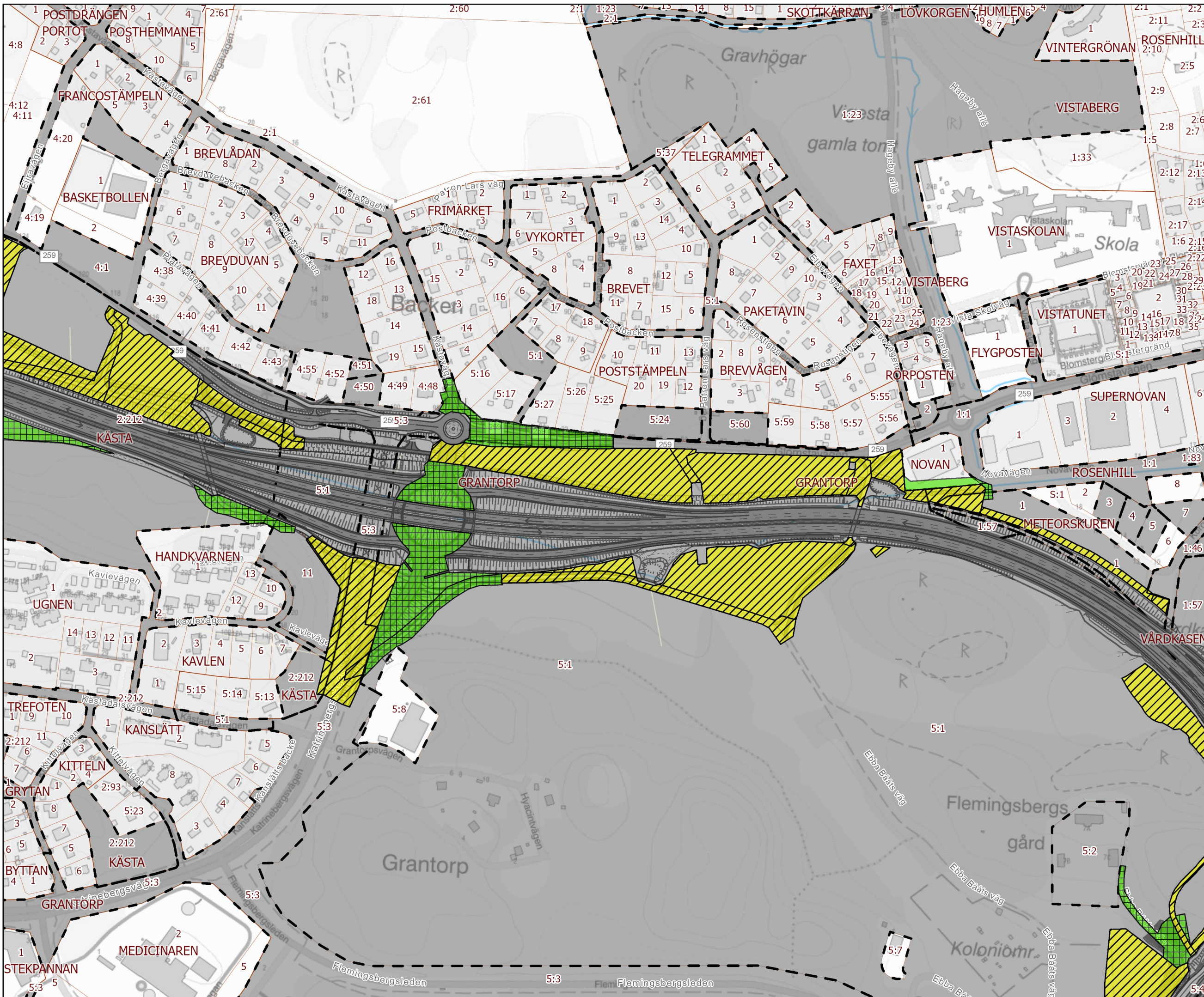


TRAFIKVERKET

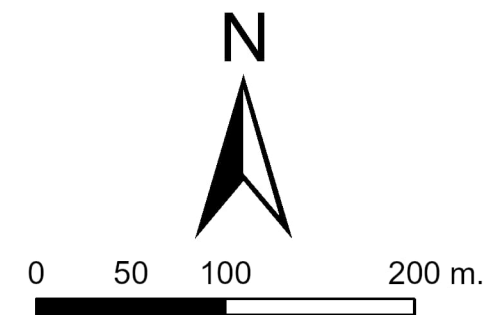
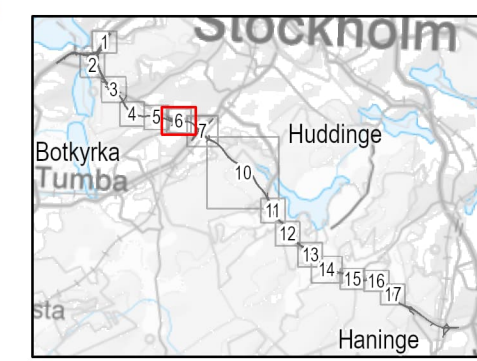


# Bilaga 5

till genomförandeavtal väg 259  
Tvärförbindelse Södertörn  
mellan Trafikverket och Huddinge  
kommun










- Kommunägda fastigheter
- Tillfällig nyttjanderätt utanför vägplan inom kommunägda fastigheter
- Tillfällig nyttjanderätt inom vägplan inom kommunägda fastigheter
- Tillfällig nyttjanderätt inom vägplan
- Tillfällig nyttjanderätt utanför vägplan
- Fastighetsgräns
- Kommungräns

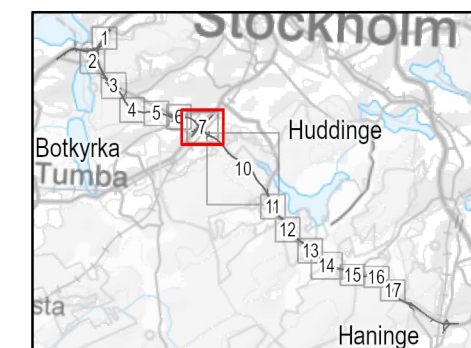


TRAFIKVERKET

# Bilaga 5

till genomförandeavtal väg 259  
Tvärförbindelse Södertörn  
mellan Trafikverket och Huddinge  
kommun

-  Kommunägda fastigheter
-  Tillfällig nyttjanderätt utanför vägplan inom kommunägda fastigheter
-  Tillfällig nyttjanderätt inom vägplan inom kommunägda fastigheter
-  Tillfällig nyttjanderätt inom vägplan
-  Tillfällig nyttjanderätt utanför vägplan
-  Fastighetsgräns
-  Kommungräns



0 65 130 260 m.




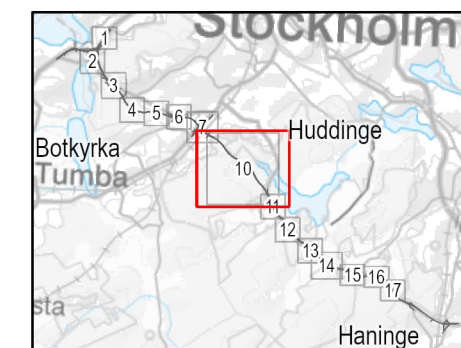
TRAFIKVERKET



# Bilaga 5

till genomförandeavtal väg 259  
Tvärförbindelse Södertörn  
mellan Trafikverket och Huddinge  
kommun

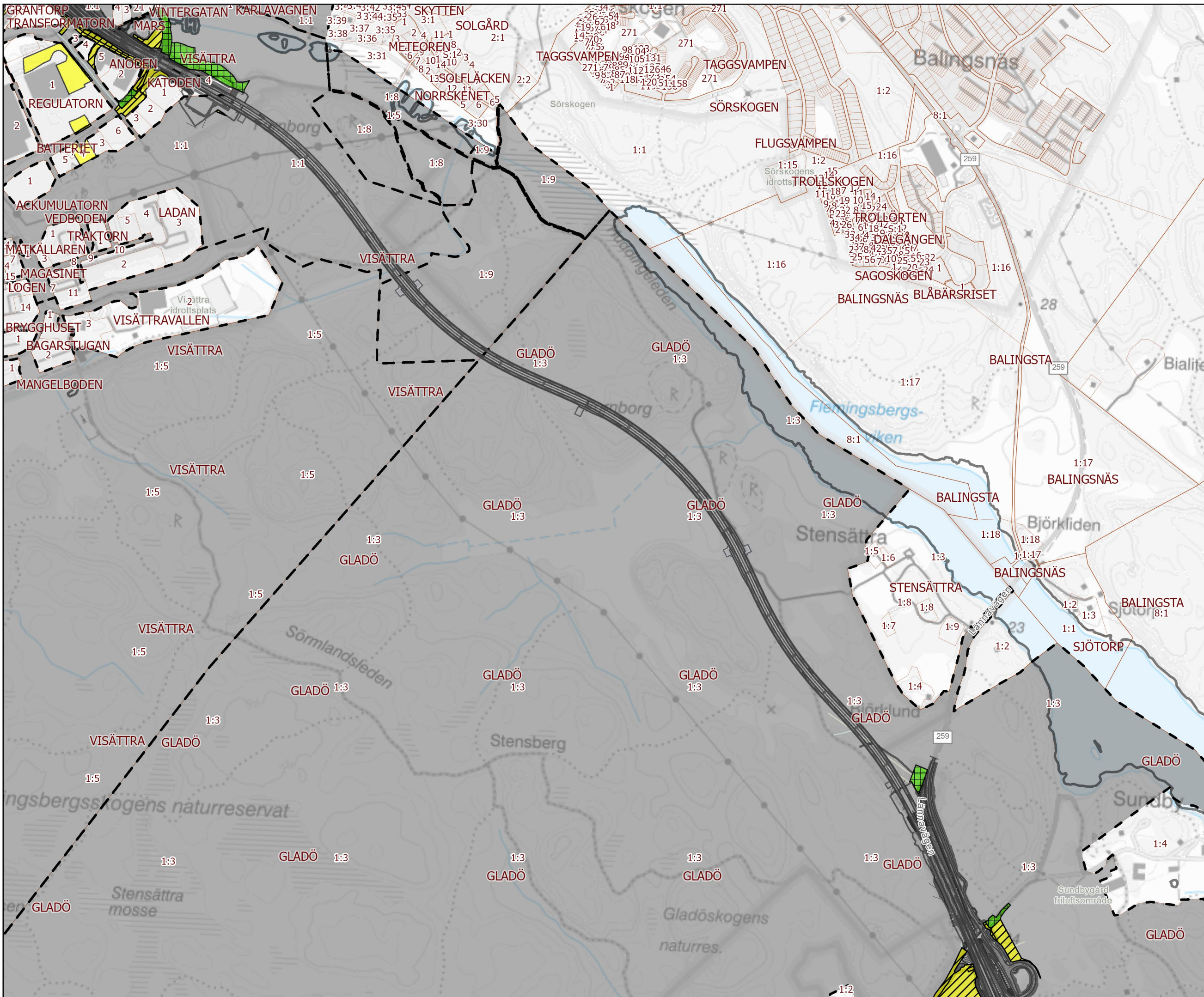
-  Kommunägda fastigheter
-  Tillfällig nyttjanderätt utanför vägplan inom kommunägda fastigheter
-  Tillfällig nyttjanderätt inom vägplan inom kommunägda fastigheter
-  Tillfällig nyttjanderätt inom vägplan
-  Tillfällig nyttjanderätt utanför vägplan
-  Fastighetsgräns
-  Kommungräns



0 145 290 580 m.










TRAFIKVERKET

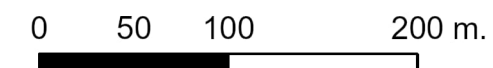
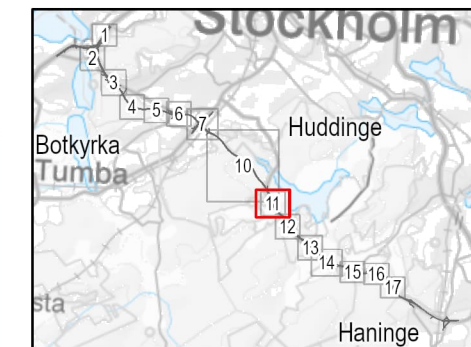




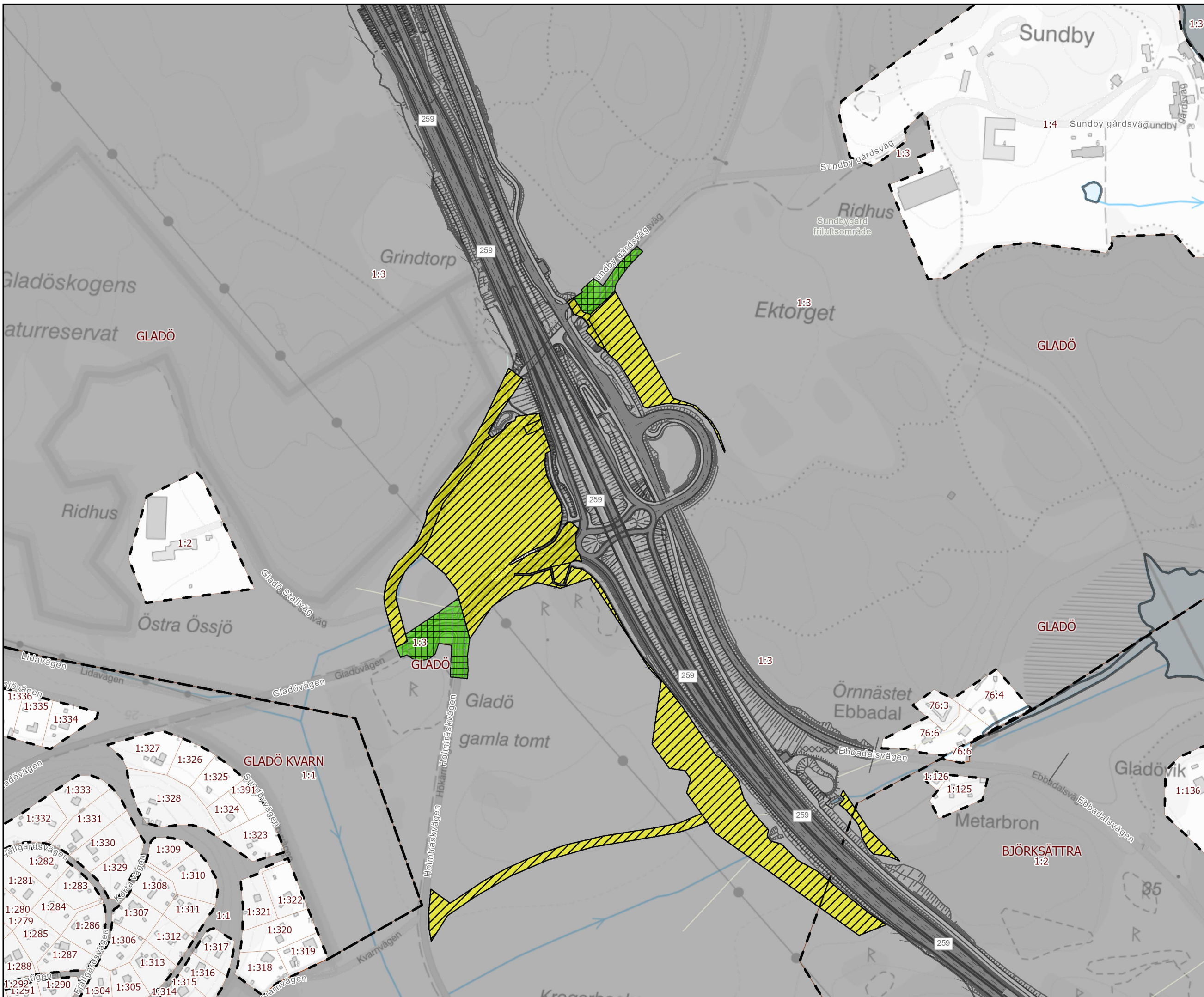
# Bilaga 5

till genomförandeavtal väg 259  
Tvärförbindelse Södertörn  
mellan Trafikverket och Huddinge  
kommun

-  Kommunägda fastigheter
-  Tillfällig nyttjanderätt utanför vägplan inom kommunägda fastigheter
-  Tillfällig nyttjanderätt inom vägplan inom kommunägda fastigheter
-  Tillfällig nyttjanderätt inom vägplan
-  Tillfällig nyttjanderätt utanför vägplan
-  Fastighetsgräns
-  Kommungräns










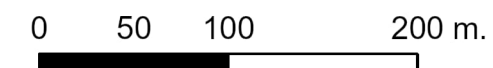
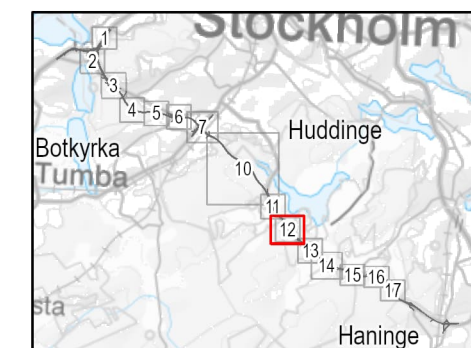
TRAFIKVERKET



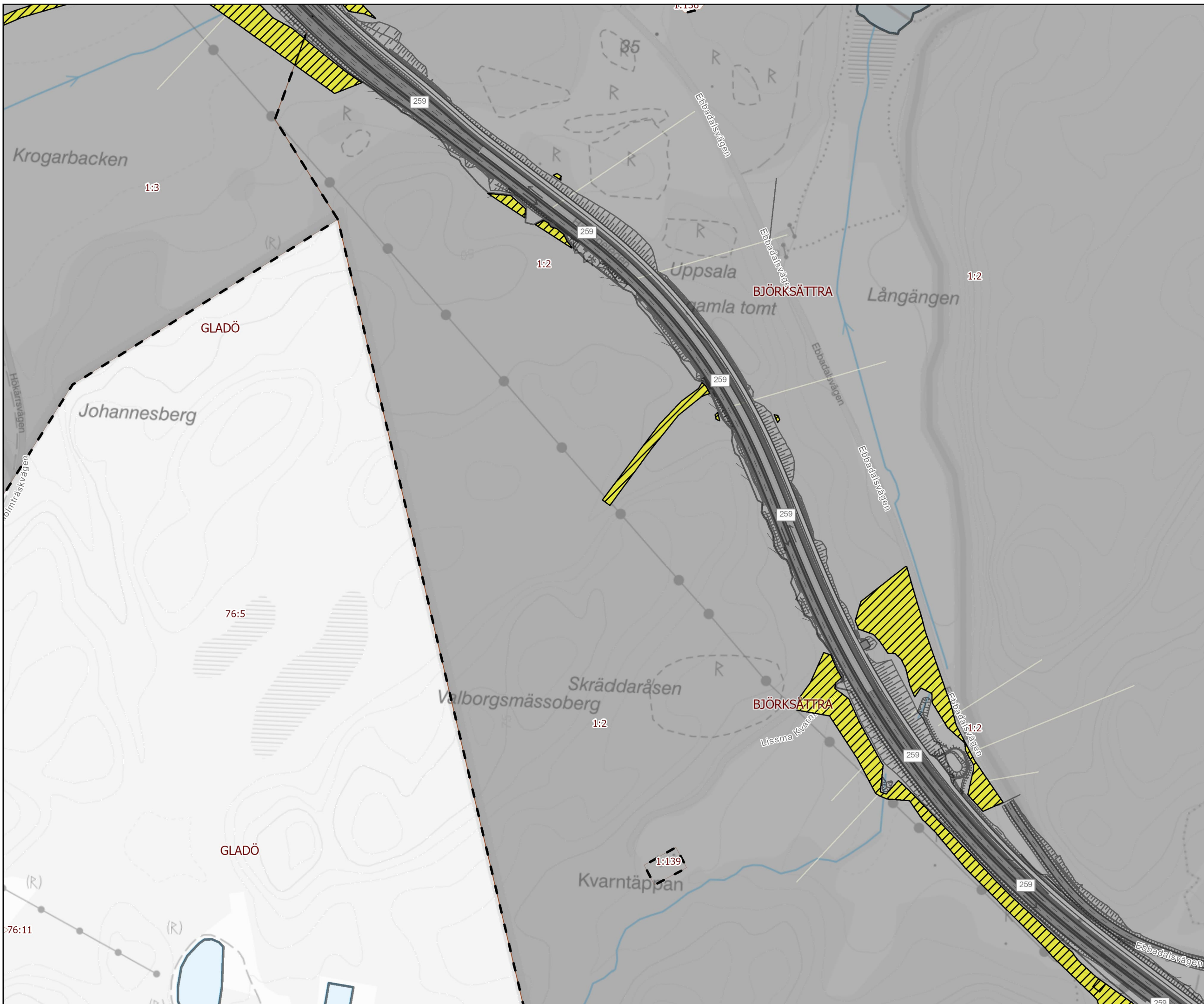
# Bilaga 5

till genomförandeavtal väg 259  
Tvärförbindelse Södertörn  
mellan Trafikverket och Huddinge  
kommun

-  Kommunägda fastigheter
-  Tillfällig nyttjanderätt utanför vägplan inom kommunägda fastigheter
-  Tillfällig nyttjanderätt inom vägplan inom kommunägda fastigheter
-  Tillfällig nyttjanderätt inom vägplan
-  Tillfällig nyttjanderätt utanför vägplan
-  Fastighetsgräns
-  Kommungräns










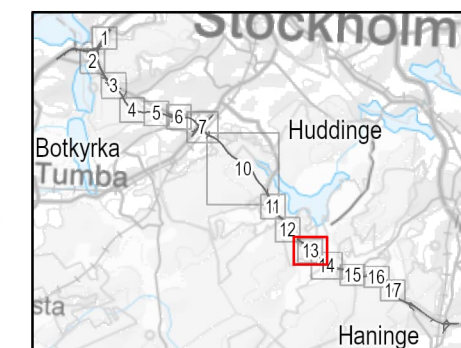
TRAFIKVERKET



# Bilaga 5

till genomförandeavtal väg 259  
Tvärförbindelse Södertörn  
mellan Trafikverket och Huddinge  
kommun

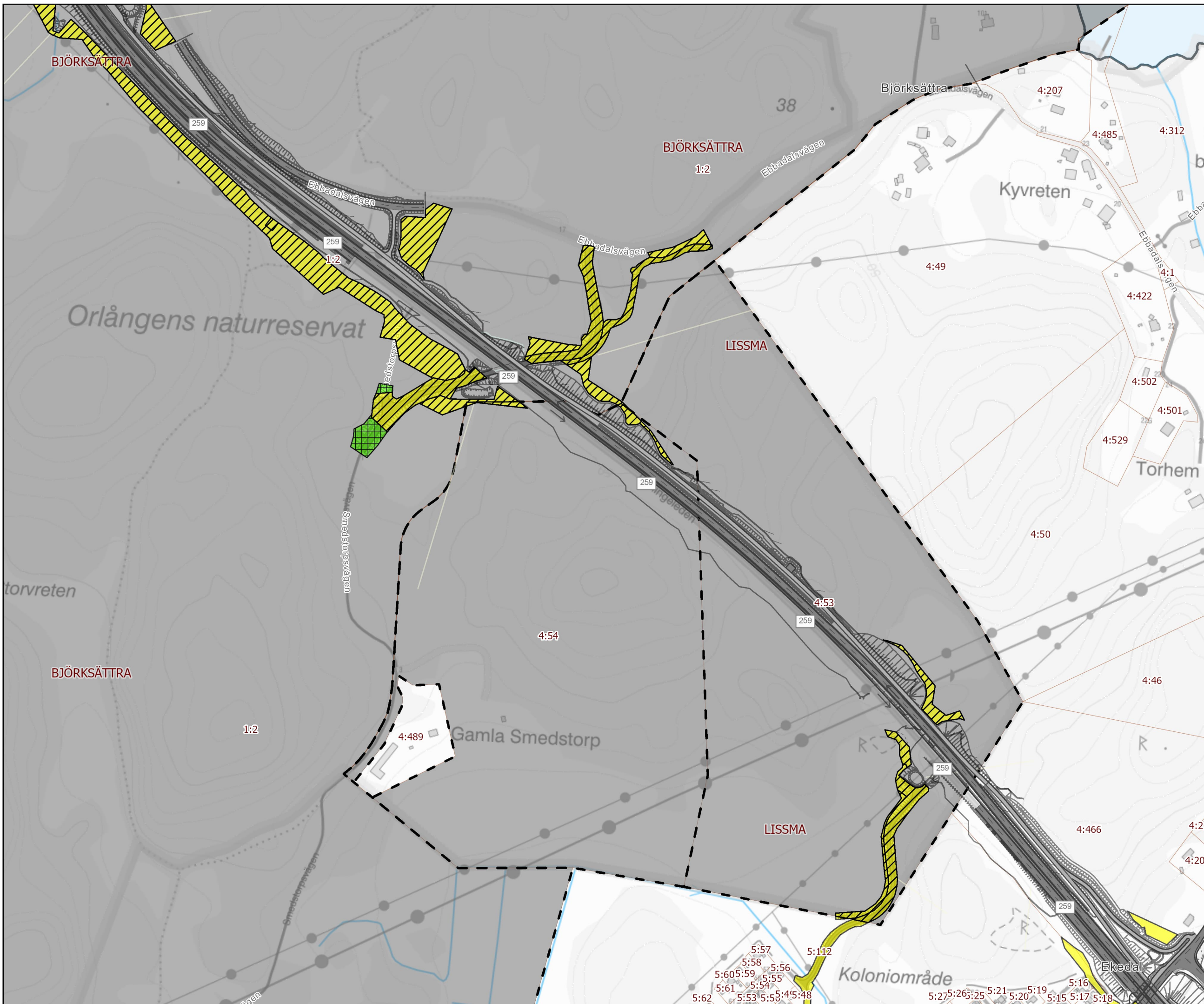
-  Kommunägda fastigheter
-  Tillfällig nyttjanderätt utanför vägplan inom kommunägda fastigheter
-  Tillfällig nyttjanderätt inom vägplan inom kommunägda fastigheter
-  Tillfällig nyttjanderätt inom vägplan
-  Tillfällig nyttjanderätt utanför vägplan
-  Fastighetsgräns
-  Kommungräns



0 50 100 200 m.







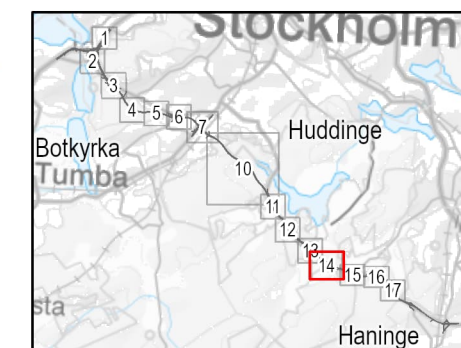
TRAFIKVERKET



# Bilaga 5

till genomförandeavtal väg 259  
Tvärförbindelse Södertörn  
mellan Trafikverket och Huddinge  
kommun

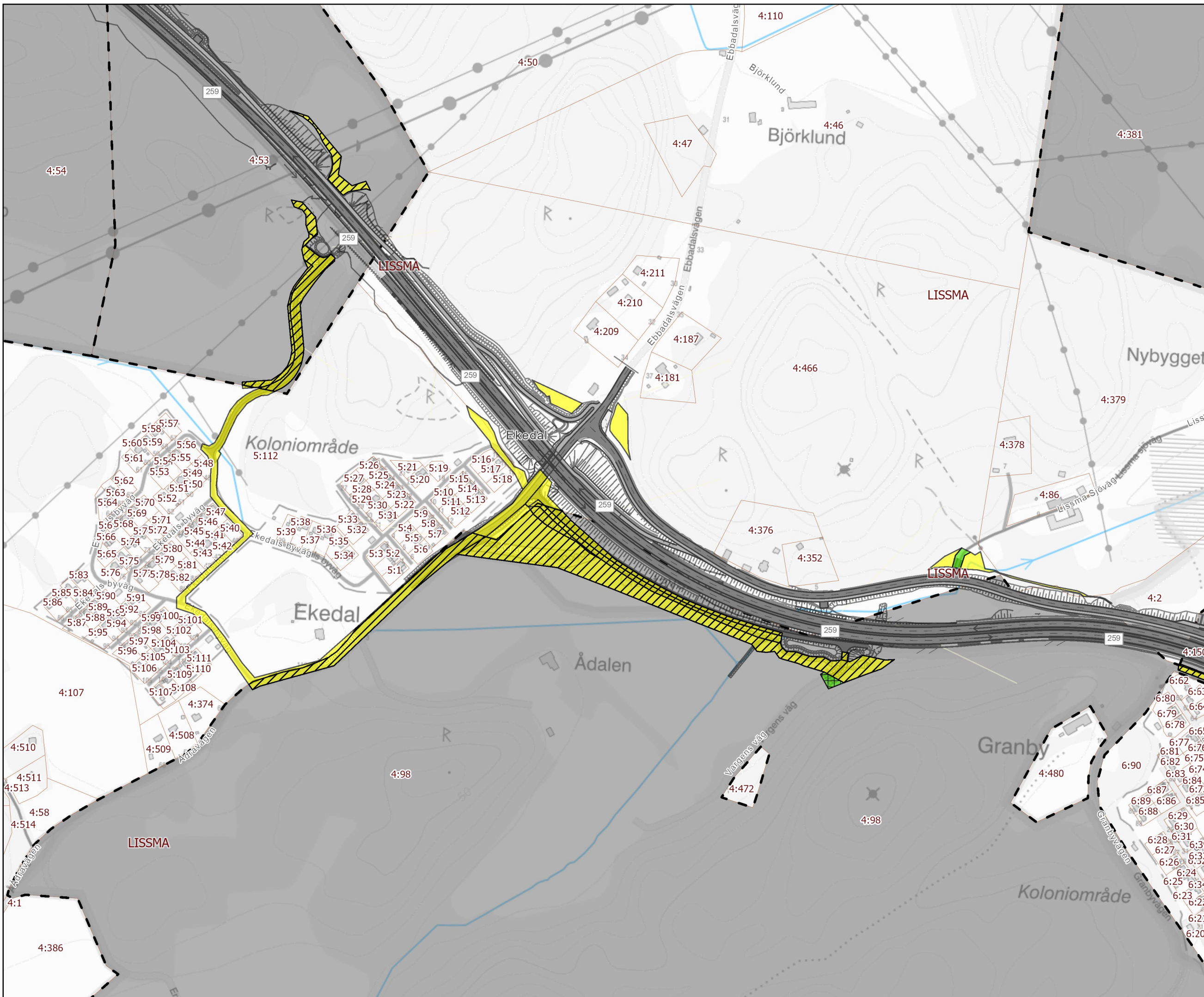
-  Kommunägda fastigheter
-  Tillfällig nyttjanderätt utanför vägplan inom kommunägda fastigheter
-  Tillfällig nyttjanderätt inom vägplan inom kommunägda fastigheter
-  Tillfällig nyttjanderätt inom vägplan
-  Tillfällig nyttjanderätt utanför vägplan
-  Fastighetsgräns
-  Kommungräns



0 50 100 200 m.










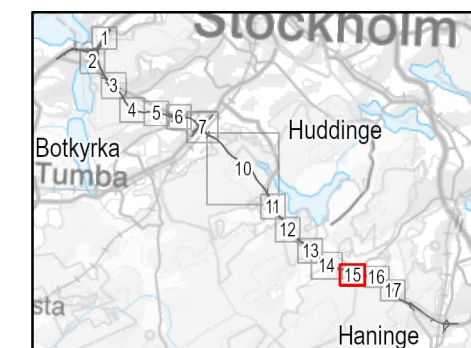
TRAFIKVERKET



# Bilaga 5

till genomförandeavtal väg 259  
Tvärförbindelse Södertörn  
mellan Trafikverket och Huddinge  
kommun

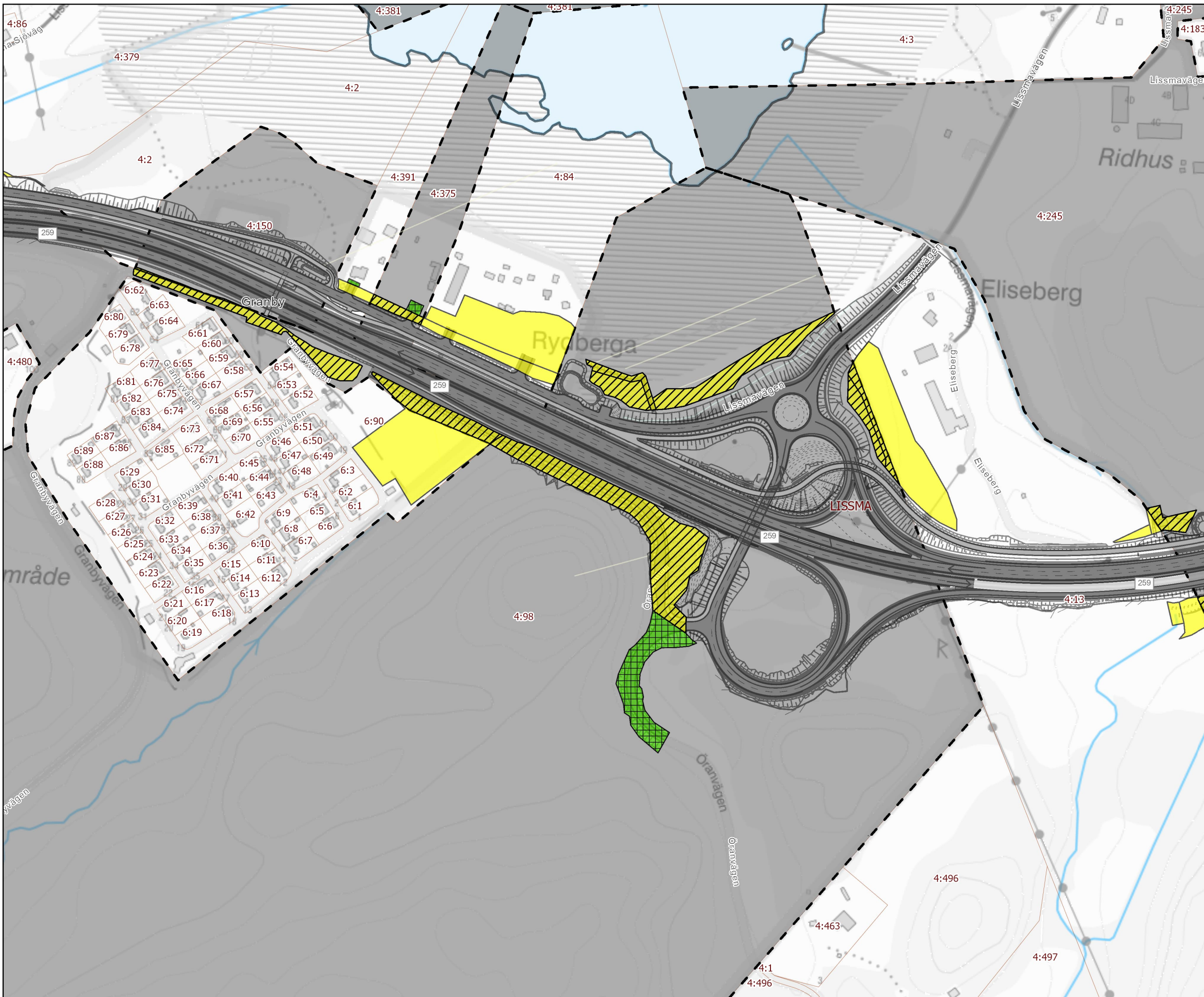
-  Kommunägda fastigheter
-  Tillfällig nyttjanderätt utanför vägplan inom kommunägda fastigheter
-  Tillfällig nyttjanderätt inom vägplan inom kommunägda fastigheter
-  Tillfällig nyttjanderätt inom vägplan
-  Tillfällig nyttjanderätt utanför vägplan
-  Fastighetsgräns
-  Kommungräns



0 37,5 75 150 m.










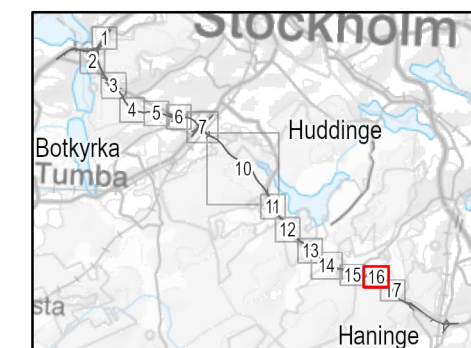
TRAFIKVERKET



# Bilaga 5

till genomförandeavtal väg 259  
Tvärförbindelse Södertörn  
mellan Trafikverket och Huddinge  
kommun

-  Kommunägda fastigheter
-  Tillfällig nyttjanderätt utanför vägplan inom kommunägda fastigheter
-  Tillfällig nyttjanderätt inom vägplan inom kommunägda fastigheter
-  Tillfällig nyttjanderätt inom vägplan
-  Tillfällig nyttjanderätt utanför vägplan
-  Fastighetsgräns
-  Kommungräns










0 37,5 75 150 m.

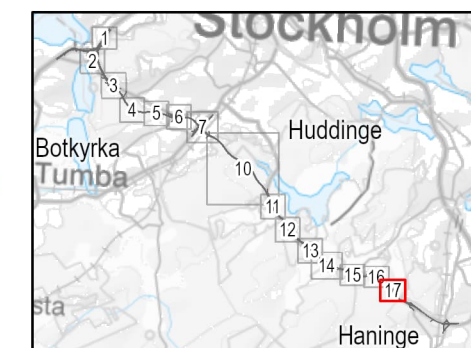


TRAFIKVERKET


# Bilaga 5

till genomförandeavtal väg 259  
Tvärförbindelse Södertörn  
mellan Trafikverket och Huddinge  
kommun

-  Kommunägda fastigheter
-  Tillfällig nyttjanderätt utanför vägplan inom kommunägda fastigheter
-  Tillfällig nyttjanderätt inom vägplan inom kommunägda fastigheter
-  Tillfällig nyttjanderätt inom vägplan
-  Tillfällig nyttjanderätt utanför vägplan
-  Fastighetsgräns
-  Kommungräns



0 37,5 75 150 m.



TRAFIKVERKET

