




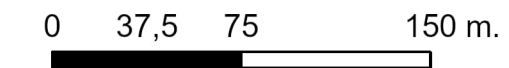
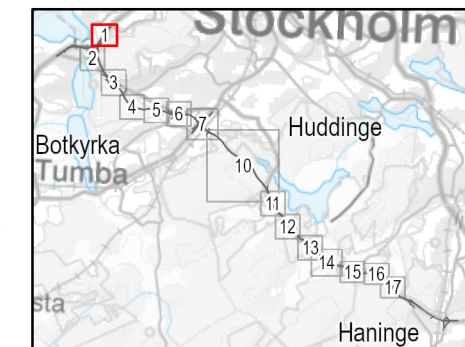


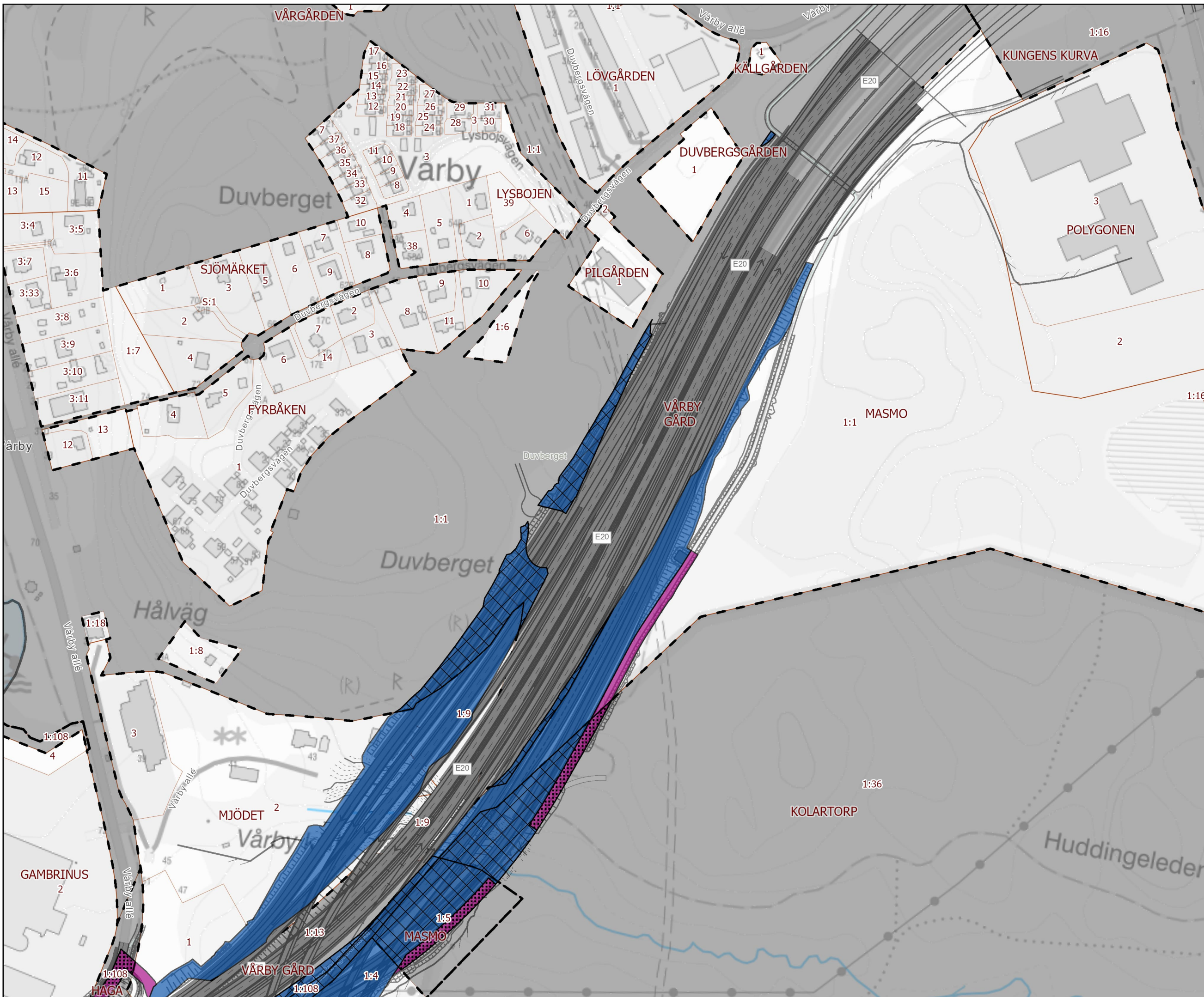
Bilaga 4

till genomförandeavtal väg 259
Tvärförbindelse Södertörn
mellan Trafikverket och Huddinge
kommun

-  Kommunägda fastigheter
-  Inskränkt vägrätt inom kommunägda fastigheter
-  Vägrätt inom kommunägda fastigheter
-  Inskränkt vägrätt
-  Vägrätt
-  Fastighetsgräns
-  Kommungräns







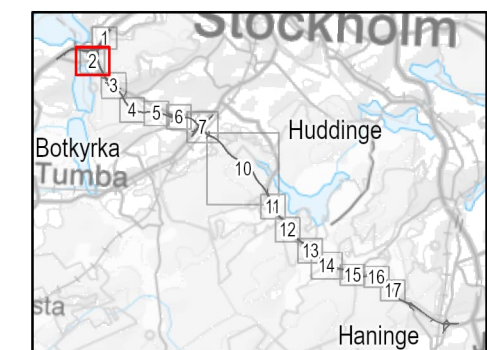
TRAFIKVERKET



Bilaga 4

till genomförandeavtal väg 259
Tvärförbindelse Södertörn
mellan Trafikverket och Huddinge
kommun

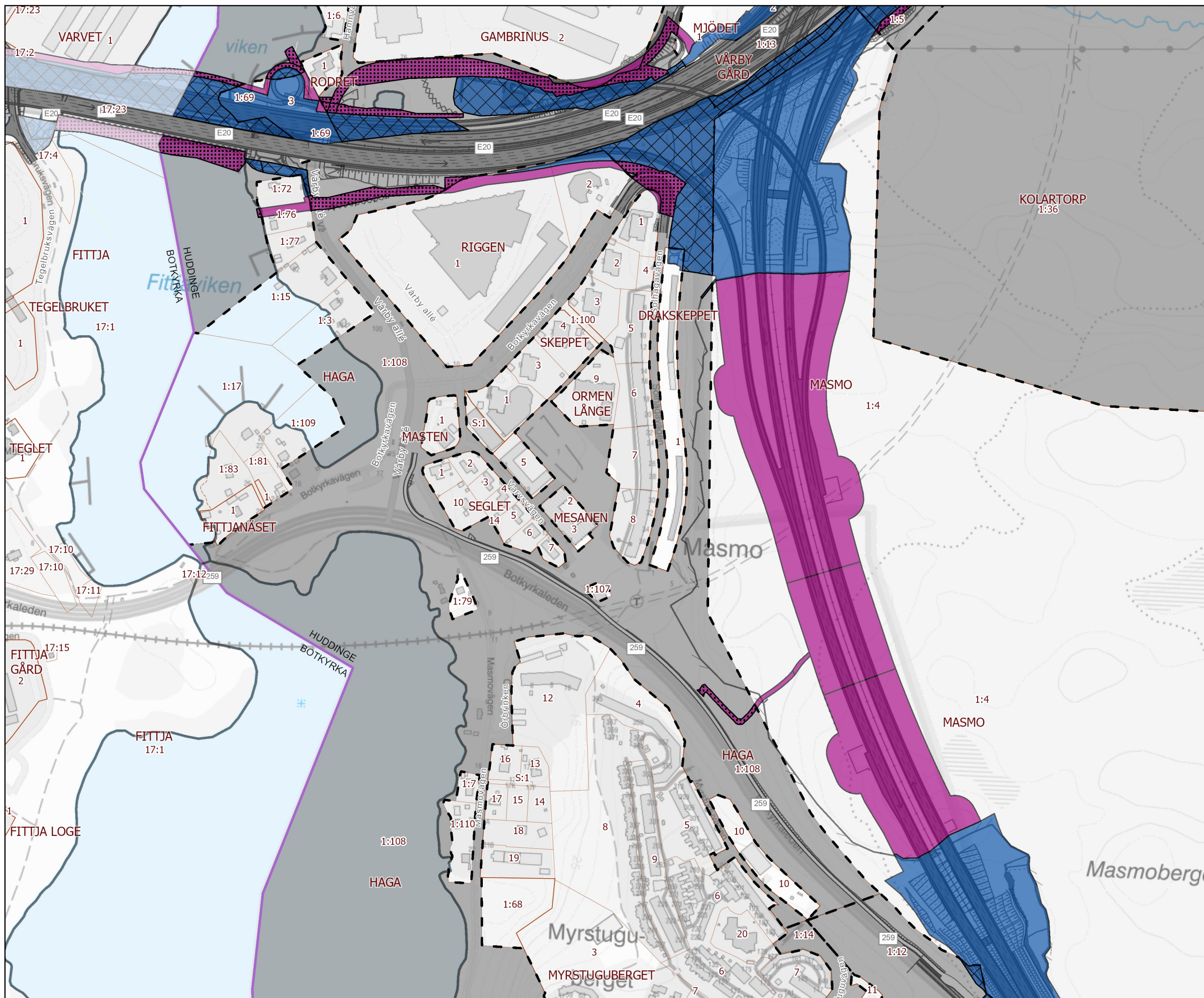
-  Kommunägda fastigheter
-  Inskränkt vägrätt inom kommunägda fastigheter
-  Vägrätt inom kommunägda fastigheter
-  Inskränkt vägrätt
-  Vägrätt
-  Fastighetsgräns
-  Kommungräns



0 50 100 200 m.



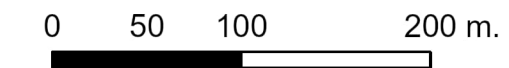
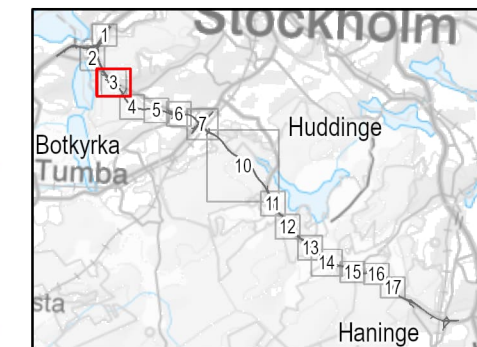
TRAFIKVERKET



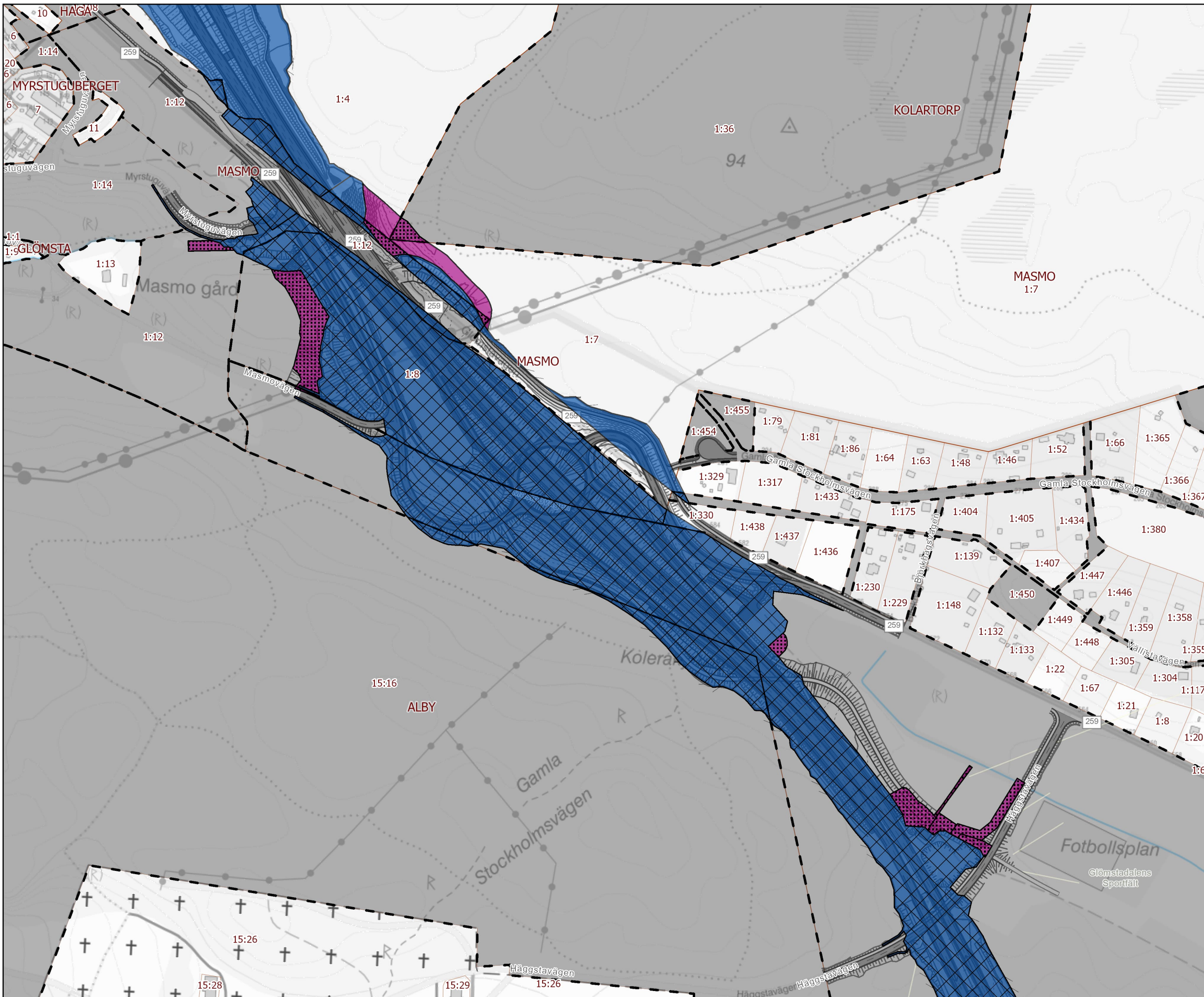
Bilaga 4

till genomförandeavtal väg 259
Tvärförbindelse Södertörn
mellan Trafikverket och Huddinge
kommun

-  Kommunägda fastigheter
-  Inskränkt vägrätt inom kommunägda fastigheter
-  Vägrätt inom kommunägda fastigheter
-  Inskränkt vägrätt
-  Vägrätt
-  Fastighetsgräns
-  Kommungräns

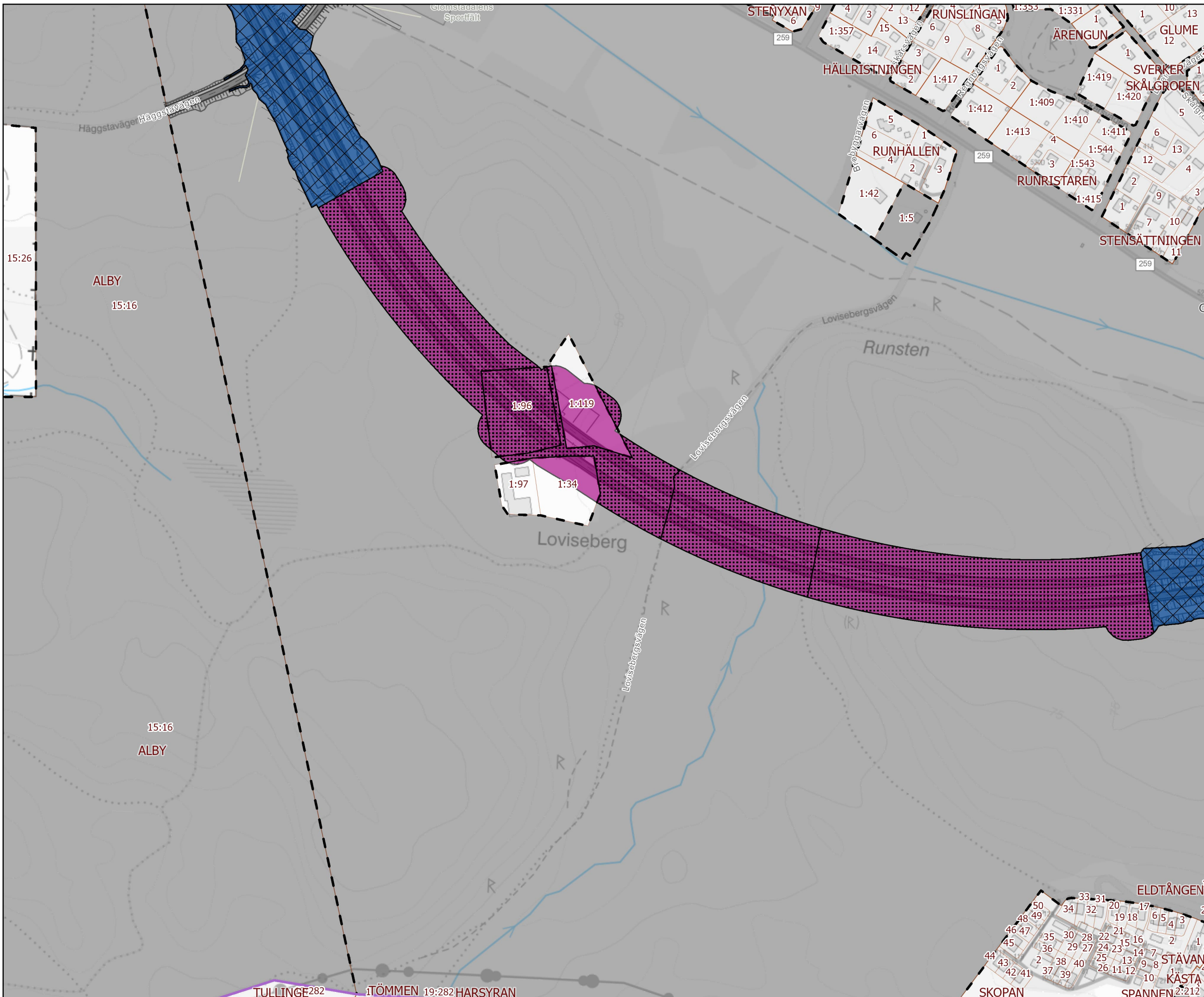


TRAFIKVERKET

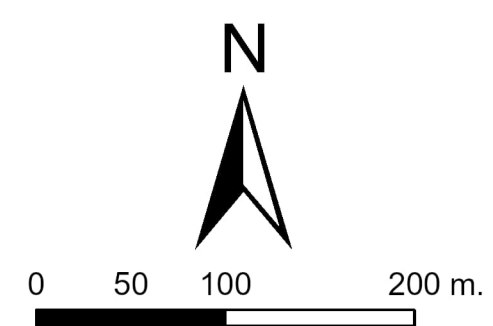
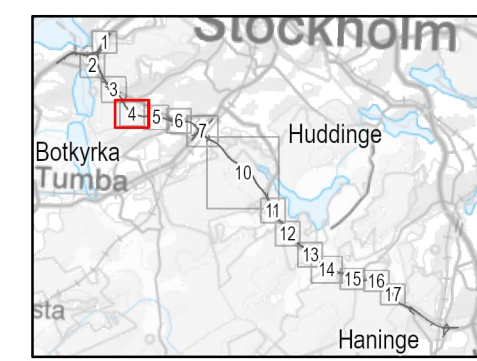


Bilaga 4

till genomförandeavtal väg 259
Tvärförbindelse Södertörn
mellan Trafikverket och Huddinge
kommun




- Kommunägda fastigheter
- Inskränkt vägrätt inom kommunägda fastigheter
- Vägrätt inom kommunägda fastigheter
- Inskränkt vägrätt
- Vägrätt
- Fastighetsgräns
- Kommungräns

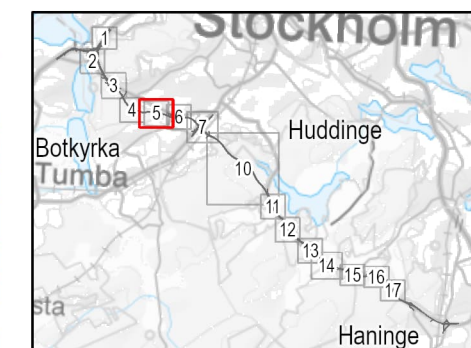


TRAFIKVERKET

Bilaga 4

till genomförandeavtal väg 259
Tvärförbindelse Södertörn
mellan Trafikverket och Huddinge
kommun

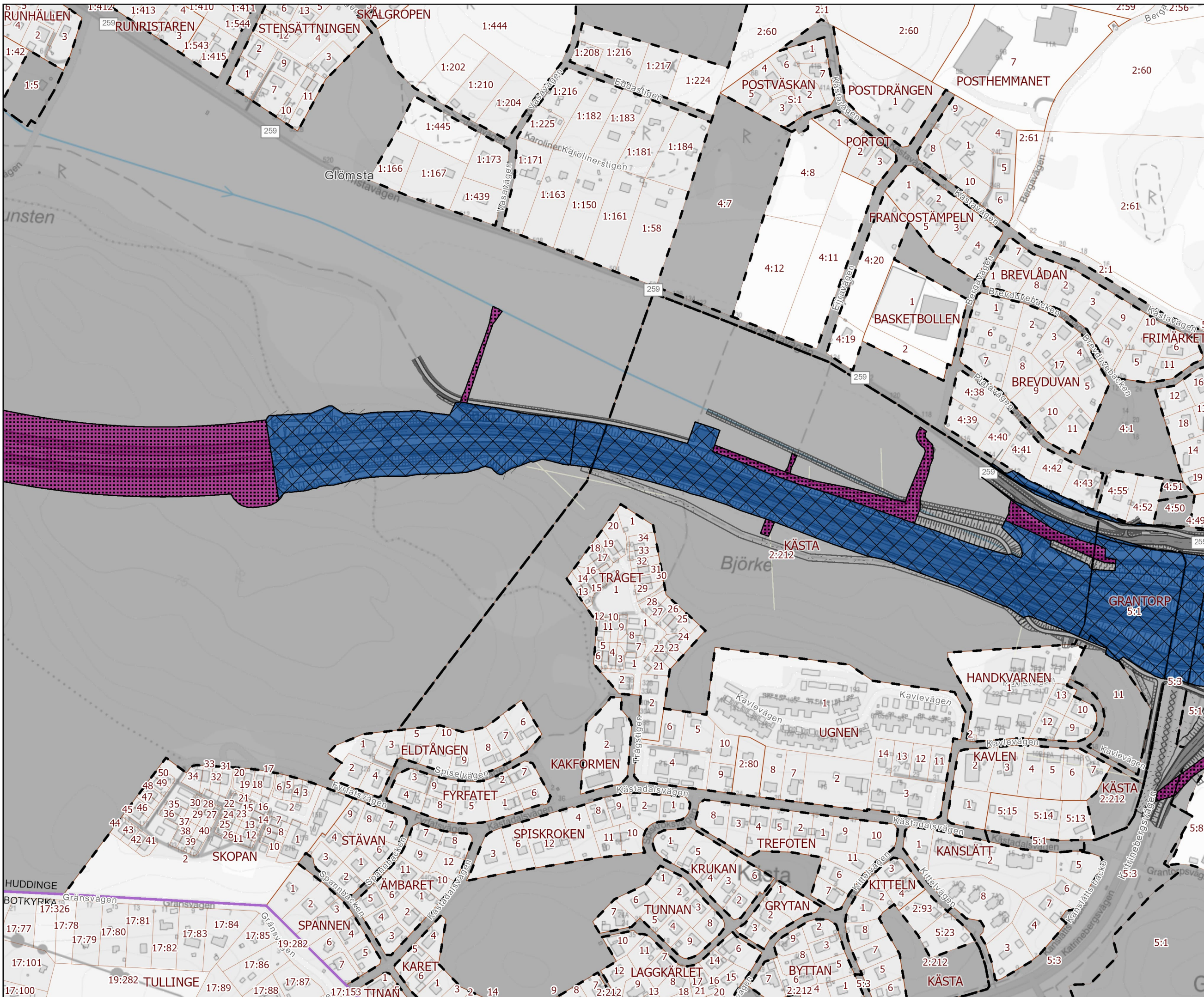
-  Kommunägda fastigheter
-  Inskränkt vägrätt inom kommunägda fastigheter
-  Vägrätt inom kommunägda fastigheter
-  Inskränkt vägrätt
-  Vägrätt
-  Fastighetsgräns
-  Kommungräns



0 50 100 200 m.

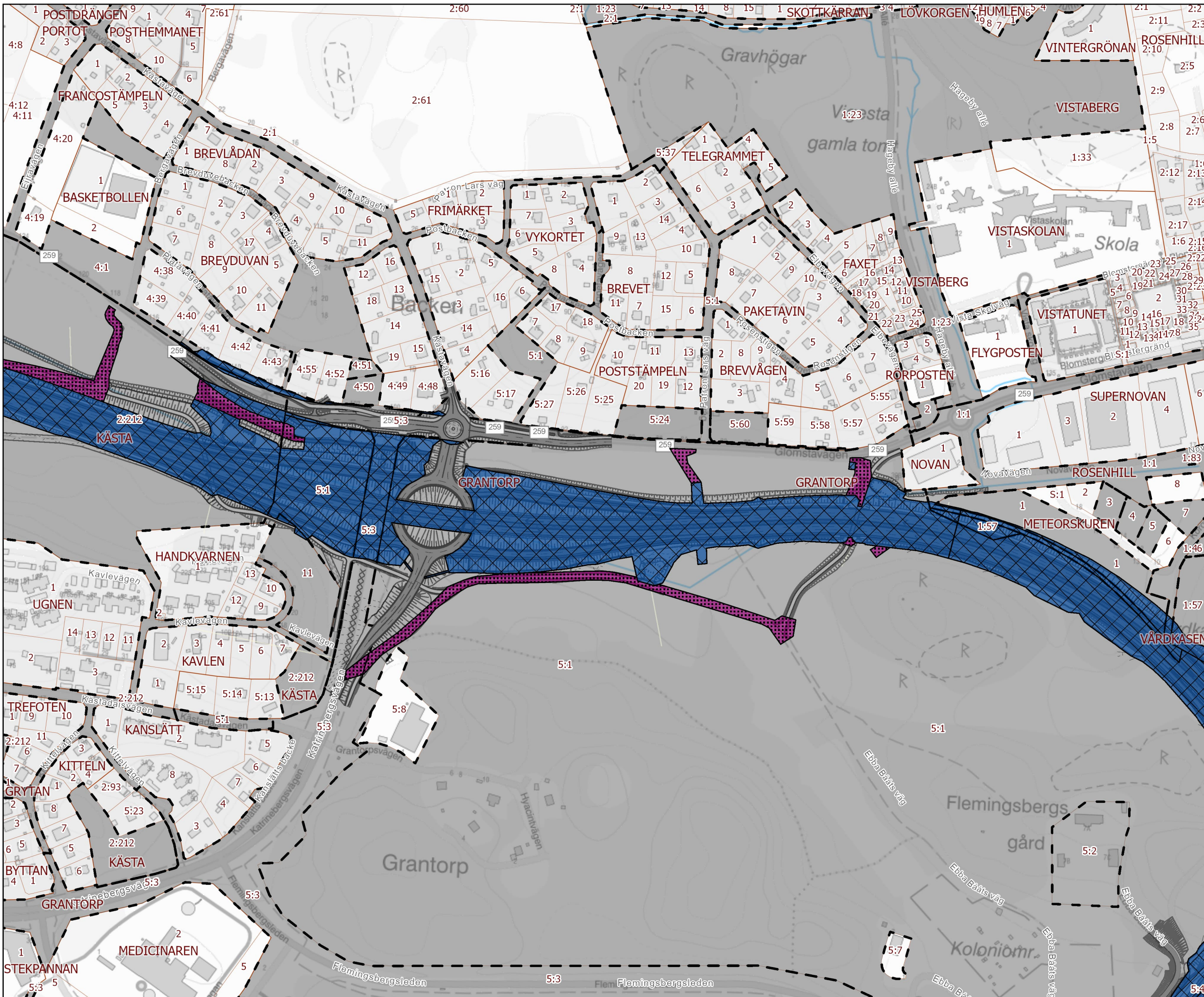


TRAFIKVERKET

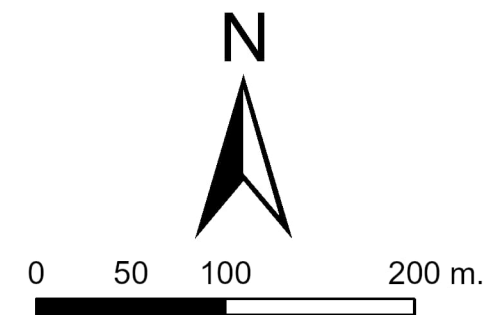
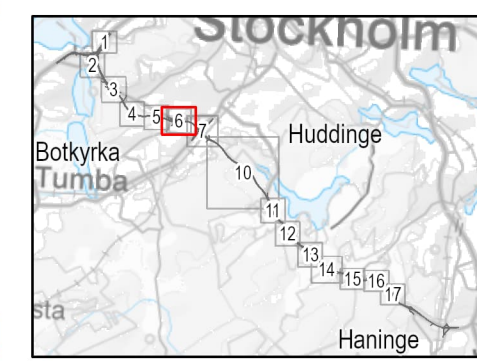


Bilaga 4

till genomförandeavtal väg 259
Tvärförbindelse Södertörn
mellan Trafikverket och Huddinge
kommun



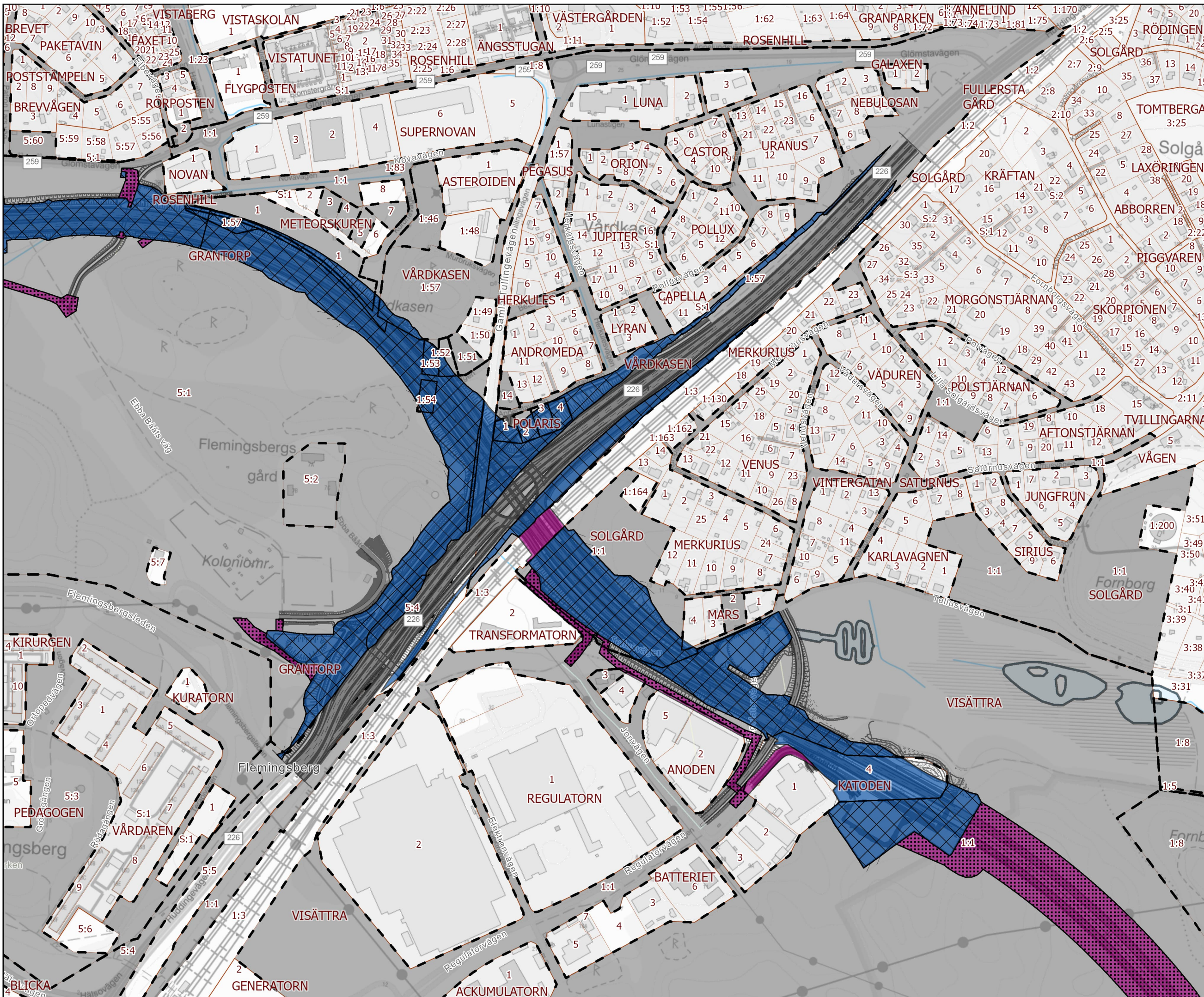
-  Kommunägda fastigheter
-  Inskränkt vägrätt inom kommunägda fastigheter
-  Vägrätt inom kommunägda fastigheter
-  Inskränkt vägrätt
-  Vägrätt
-  Fastighetsgräns
-  Kommungräns



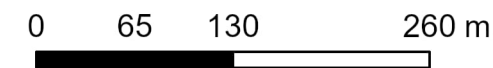
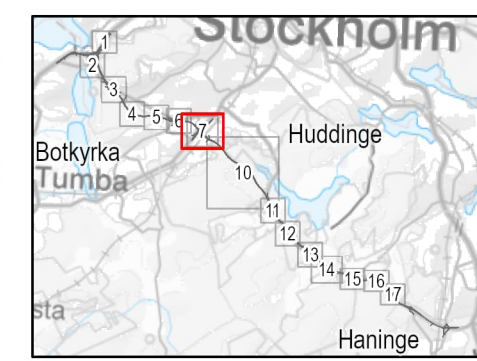
TRAFIKVERKET

Bilaga 4

till genomförandeavtal väg 259
Tvärförbindelse Södertörn
mellan Trafikverket och Huddinge
kommun




- Kommunägda fastigheter
- Inskränkt vägrätt inom kommunägda fastigheter
- Vägrätt inom kommunägda fastigheter
- Inskränkt vägrätt
- Vägrätt
- Fastighetsgräns
- Kommungräns

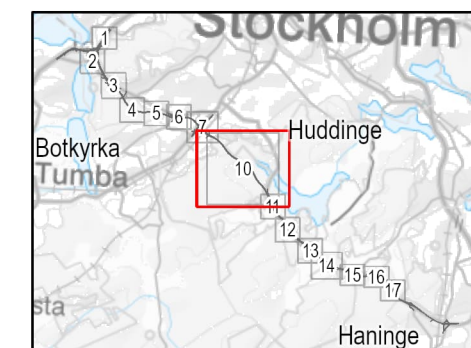


TRAFIKVERKET

Bilaga 4

till genomförandeavtal väg 259
Tvärförbindelse Södertörn
mellan Trafikverket och Huddinge
kommun

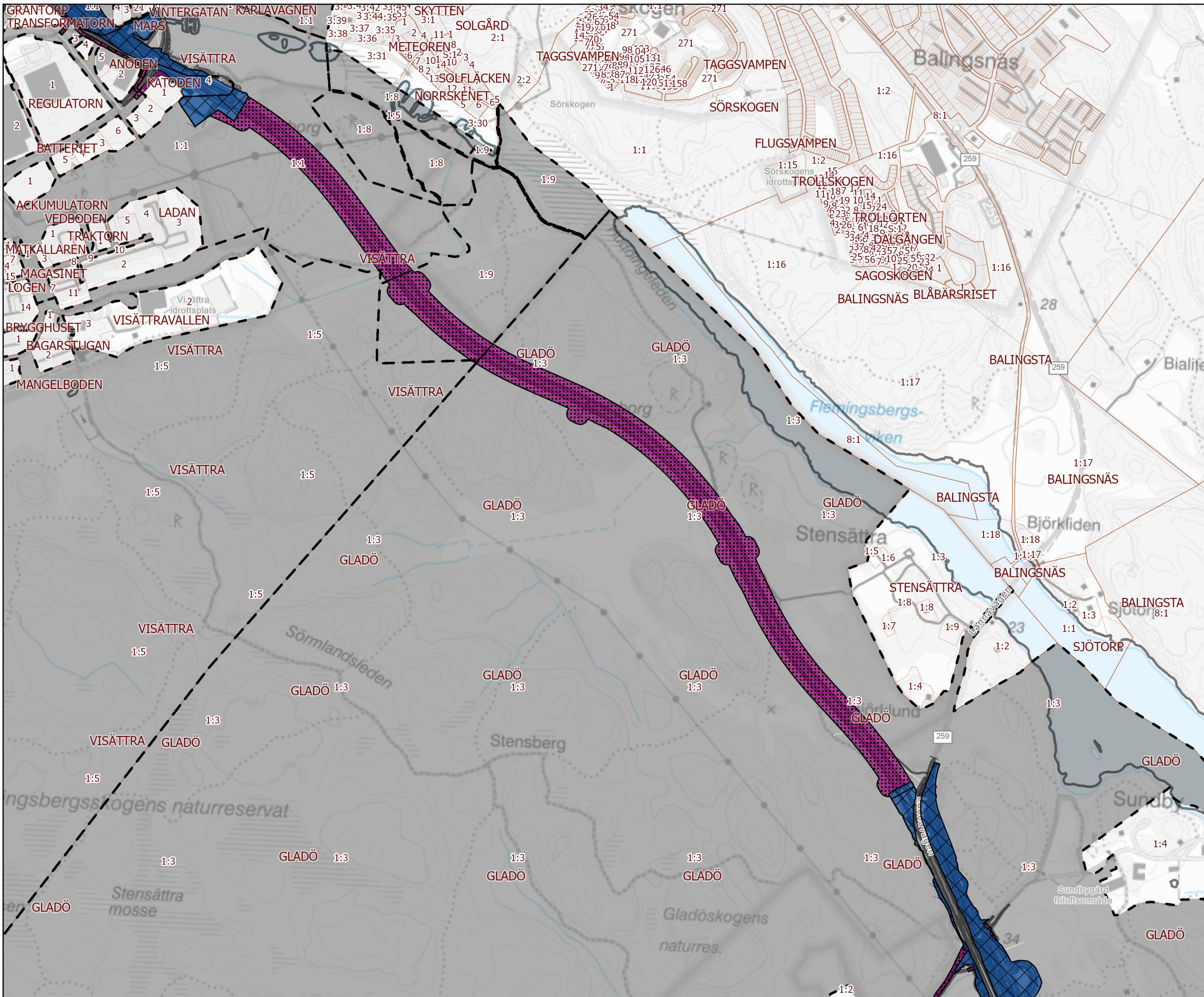
-  Kommunägda fastigheter
-  Inskränkt vägrätt inom kommunägda fastigheter
-  Vägrätt inom kommunägda fastigheter
-  Inskränkt vägrätt
-  Vägrätt
-  Fastighetsgräns
-  Kommungräns



0 145 290 580 m.






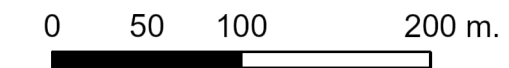
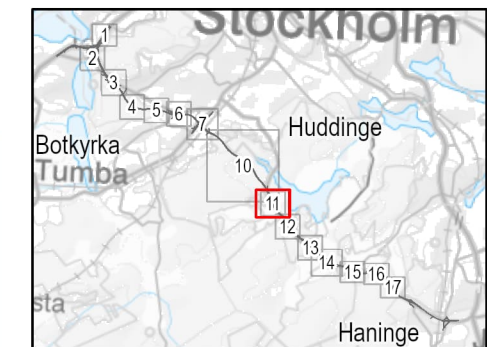
TRAFIKVERKET



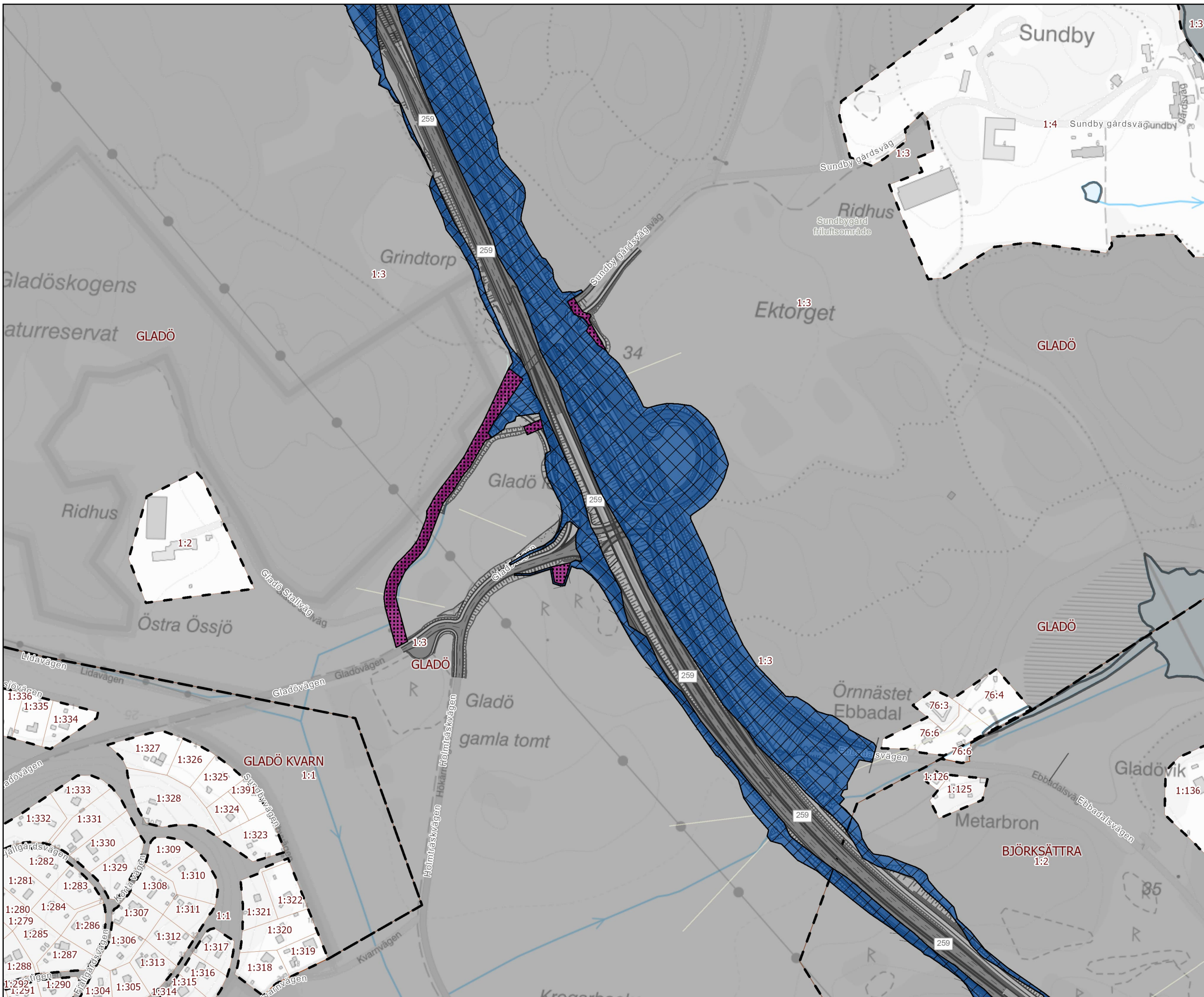
Bilaga 4

till genomförandeavtal väg 259
Tvärförbindelse Södertörn
mellan Trafikverket och Huddinge
kommun

-  Kommunägda fastigheter
-  Inskränkt vägrätt inom kommunägda fastigheter
-  Vägrätt inom kommunägda fastigheter
-  Inskränkt vägrätt
-  Vägrätt
-  Fastighetsgräns
-  Kommungräns










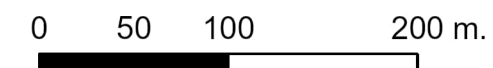
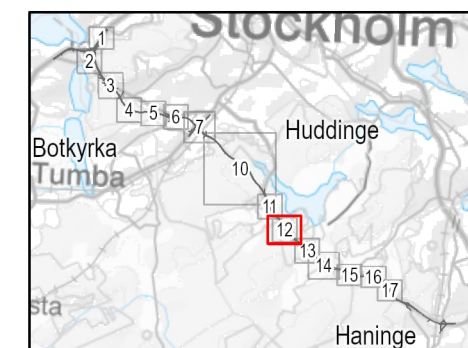
TRAFIKVERKET



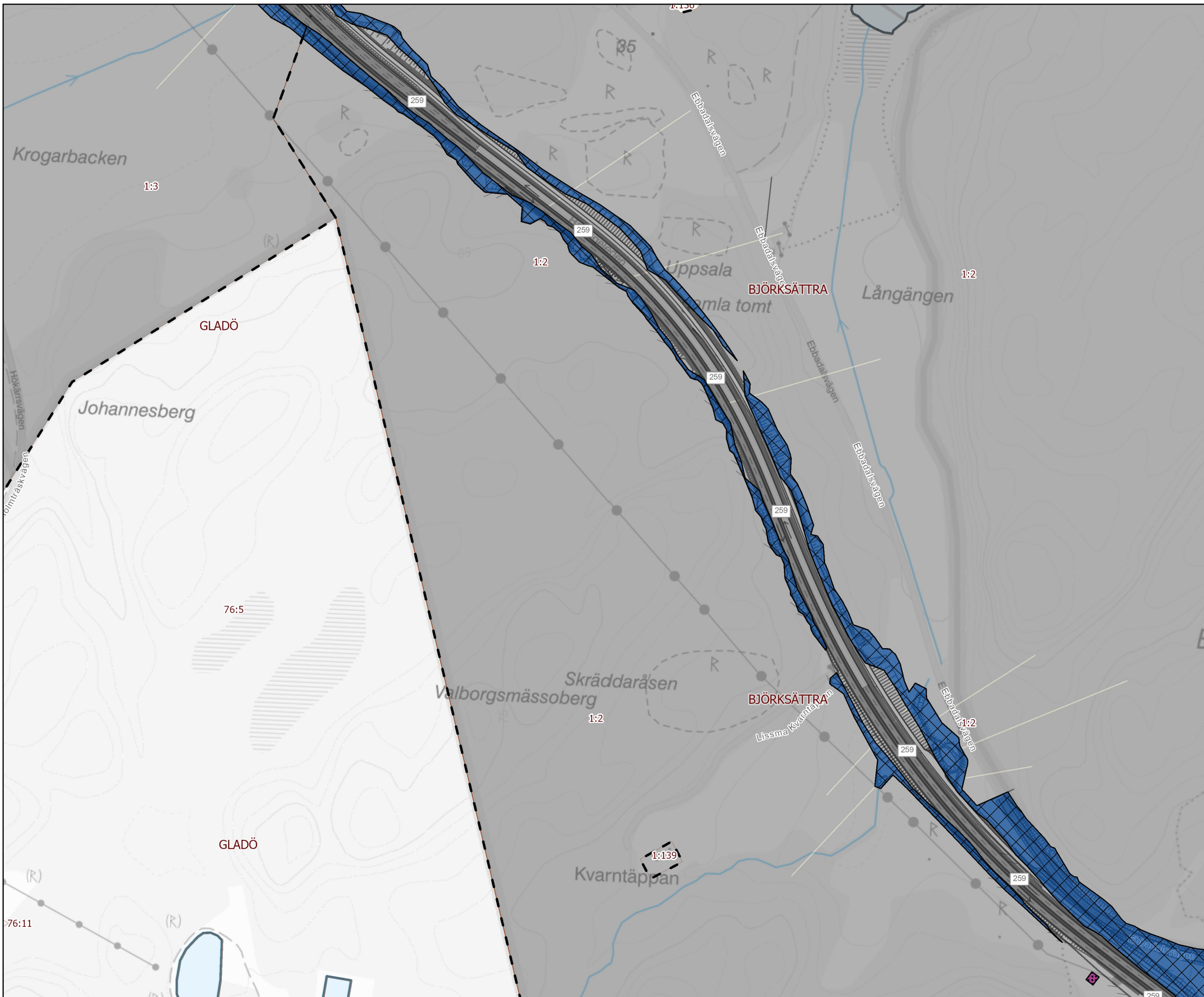
Bilaga 4

till genomförandeavtal väg 259
Tvärförbindelse Södertörn
mellan Trafikverket och Huddinge
kommun

-  Kommunägda fastigheter
-  Inskränkt vägrätt inom kommunägda fastigheter
-  Vägrätt inom kommunägda fastigheter
-  Inskränkt vägrätt
-  Vägrätt
-  Fastighetsgräns
-  Kommungräns








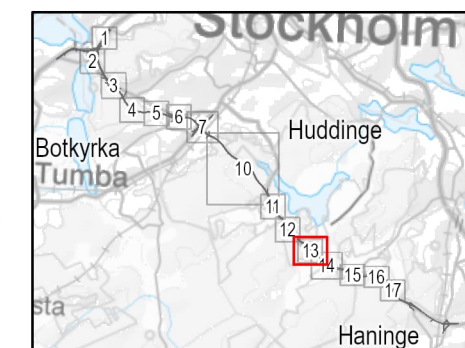
TRAFIKVERKET



Bilaga 4

till genomförandeavtal väg 259
Tvärförbindelse Södertörn
mellan Trafikverket och Huddinge
kommun

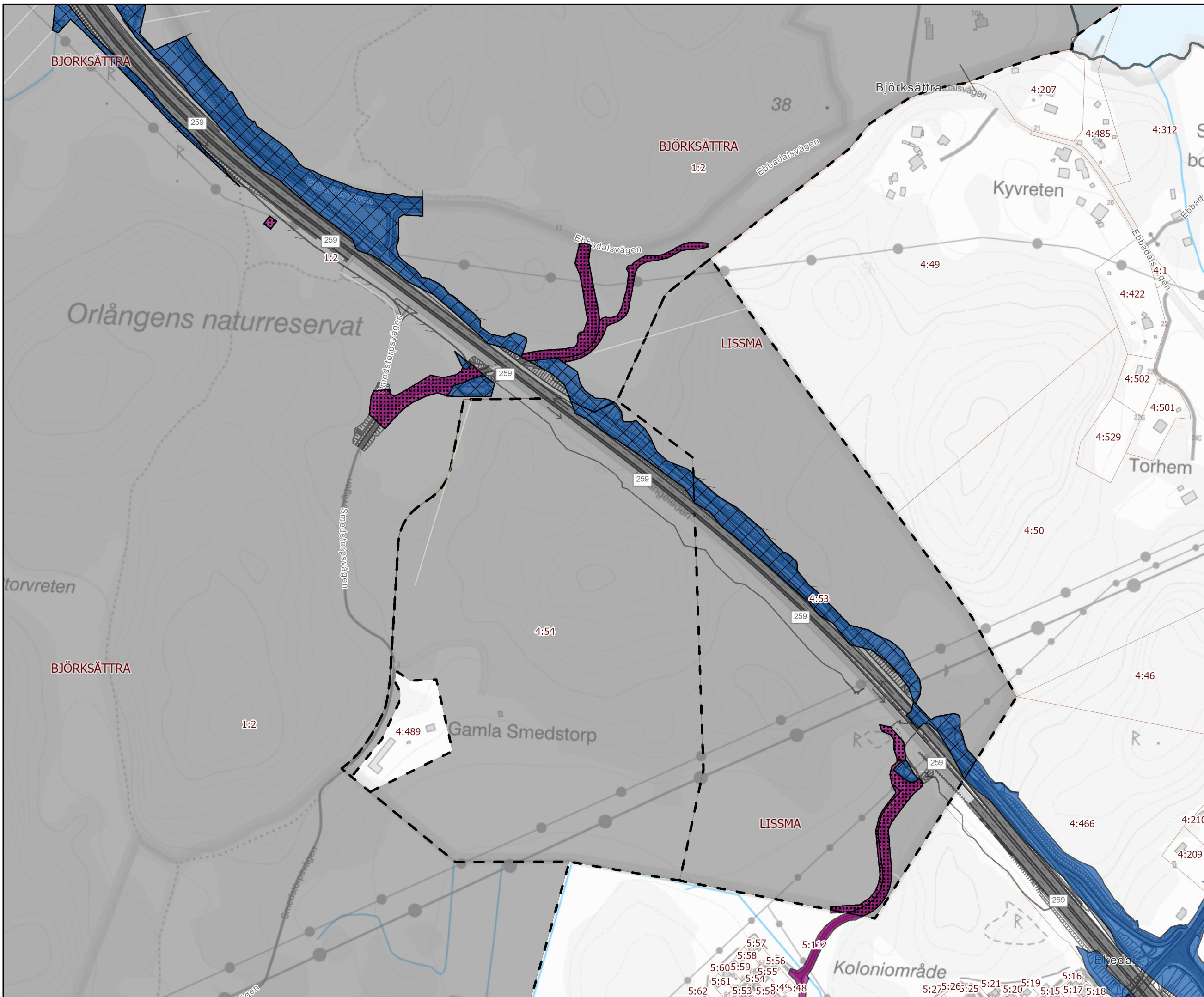
-  Kommunägda fastigheter
-  Inskränkt vägrätt inom kommunägda fastigheter
-  Vägrätt inom kommunägda fastigheter
-  Inskränkt vägrätt
-  Vägrätt
-  Fastighetsgräns
-  Kommungräns



0 50 100 200 m.









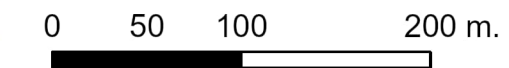
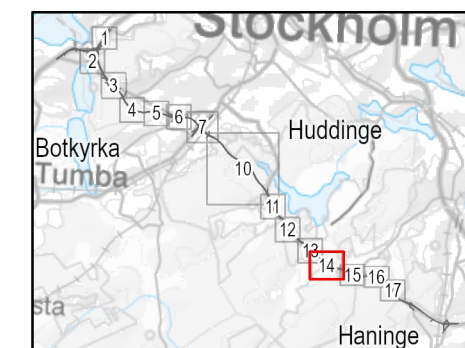
TRAFIKVERKET



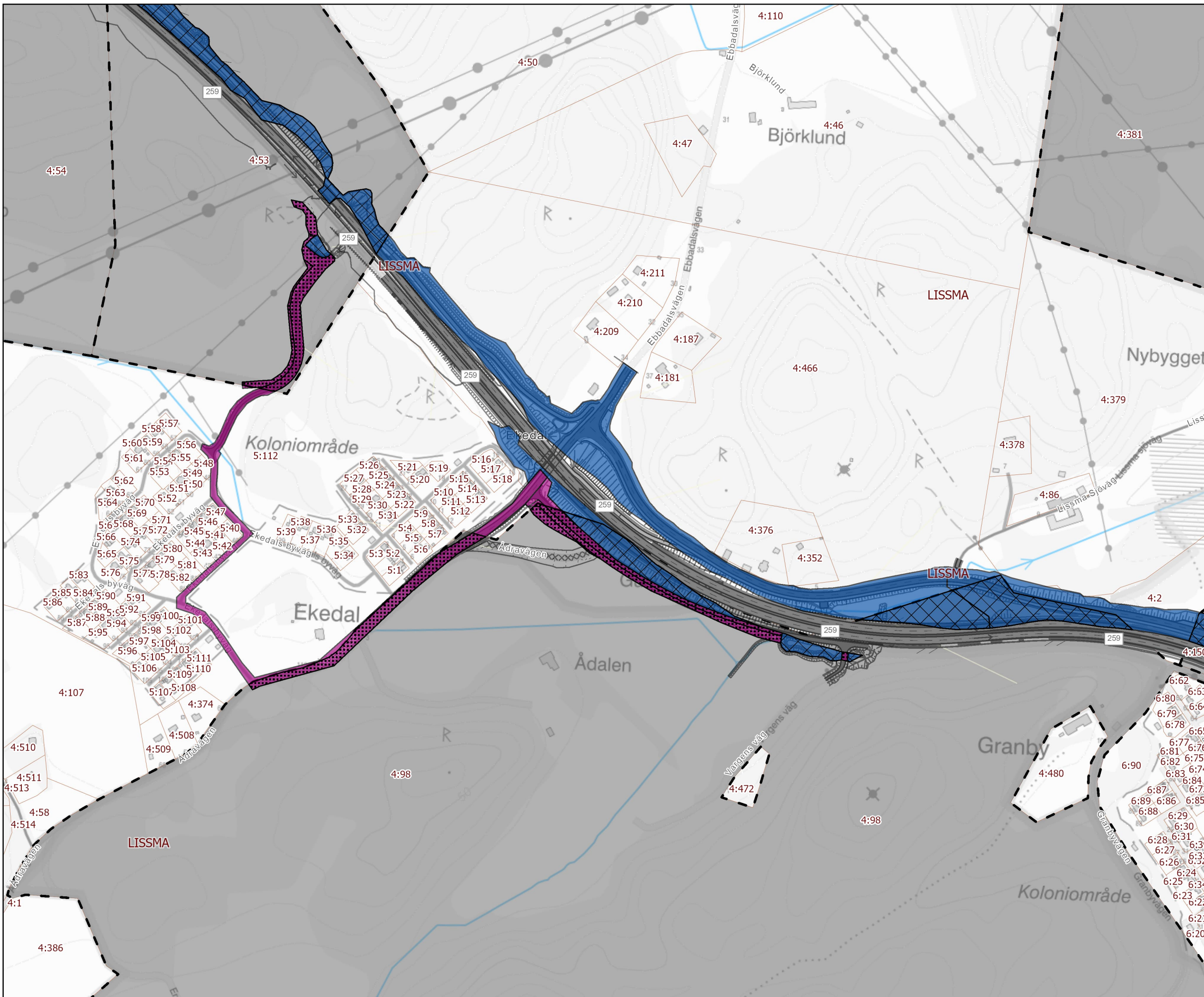
Bilaga 4

till genomförandeavtal väg 259
Tvärförbindelse Södertörn
mellan Trafikverket och Huddinge
kommun

-  Kommunägda fastigheter
-  Inskränkt vägrätt inom kommunägda fastigheter
-  Vägrätt inom kommunägda fastigheter
-  Inskränkt vägrätt
-  Vägrätt
-  Fastighetsgräns
-  Kommungräns








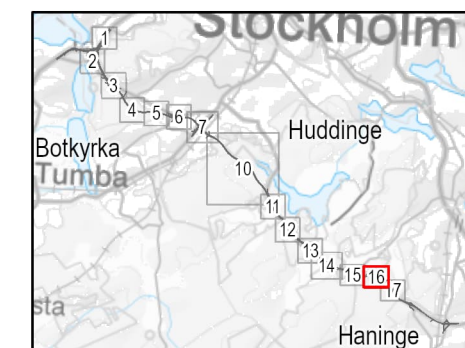
TRAFIKVERKET



Bilaga 4

till genomförandeavtal väg 259
Tvärförbindelse Södertörn
mellan Trafikverket och Huddinge
kommun

-  Kommunägda fastigheter
-  Inskränkt vägrätt inom kommunägda fastigheter
-  Vägrätt inom kommunägda fastigheter
-  Inskränkt vägrätt
-  Vägrätt
-  Fastighetsgräns
-  Kommungräns










0 37,5 75 150 m.

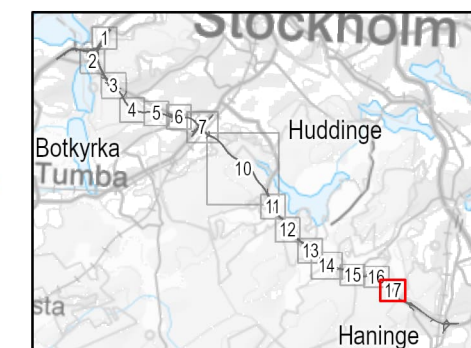


TRAFIKVERKET


Bilaga 4

till genomförandeavtal väg 259
Tvärförbindelse Södertörn
mellan Trafikverket och Huddinge
kommun

-  Kommunägda fastigheter
-  Inskränkt vägrätt inom kommunägda fastigheter
-  Vägrätt inom kommunägda fastigheter
-  Inskränkt vägrätt
-  Vägrätt
-  Fastighetsgräns
-  Kommungräns



0 37,5 75 150 m.



TRAFIKVERKET

