

**FÖRKLARINGAR**

<b>MARKANSPRÅK</b>	GRÄNS FÖR VÄGPLAN
---	GRÄNS FÖR VÄGOMRÅDE
---	AVGRÄNSNING MELLAN OLIKA TYPER AV MARKANSPRÅK
<b>V1</b>	NYTT VÄGOMRÅDE MED VÄGRÄTT
<b>V2</b>	NYTT VÄGOMRÅDE MED VÄGRÄTT - FÖR KOMMUNAL ALLMÄN VÄG
<b>Vix</b>	NYTT VÄGOMRÅDE MED INSKRÄNKT VÄGRÄTT - SE RITNING 00079301 FÖR SPECIFIKATION
<b>Vi7</b>	NYTT VÄGOMRÅDE MED INSKRÄNKT VÄGRÄTT INOM JÄRNVÄGSMARK
<b>Tx</b>	TILLFÄLLIG NYTTJÄNDERÄTT - SE RITNING 00079301 FÖR SPECIFIKATION
<b>X-XX</b>	LÖPNUMMER T-YTOR

**SKYDDSATGÄRDER OCH FÖRSIKTIGHETSMÅTT**

SK1 - BULLERSKYDDSSKÄRM MED ABSORBENT, HÖJD ÖVER NÄRMASTE VÄGKANT	SK7 - RENNINGSANLÄGGNING FÖR VÄGDAGVATTEN	SK8 - RENNINGSANLÄGGNING FÖR TUNNELAVLOPPSVATTEN	SK9 - BULLERSKYDDSSKÄRM MED ABSORBENT, HÖJD ÖVER INTLIGGANDE MARK	SK10 - BLÅNDSKYDD MED ABSORBENT, HÖJD ÖVER NÄRMASTE KÖRBANKANT	SK13 - TÄTA DIKEN, UTFÖRS MELLAN MARKERADE LÄNGDMÄTNINGAR
SK2 - BULLERSKYDDSSKÄRM, MED ABSORBENT FÖR BÖNDEMILJÖ OCH ARTSKYDD, HÖJD ÖVER NÄRMASTE VÄGKANT	SK3 - BULLERSKYDDSSKÄRM BRÄNSKYDDSSKÄSSAD, MED ABSORBENT, HÖJD ÖVER NÄRMASTE VÄGKANT	SK4 - ERBJUDANDE OM PARTIKELFILT FÖR LUFTINTAG PÅ BYGGNADENS FASAD SOM VETTER MOT EA/E20	SK5 - ERBJUDANDE OM PARTIKELFILT FÖR LUFTINTAG PÅ BYGGNADENS TAK	SK6 - GRODDJURS BARRIÄR	SK18 - ERBJUDANDE OM SKYDDSATGÄRDER UTFRÅN OLYCKSRISK

**VERKSAMHETER/ ÅTGÄRDER SOM UNDTANTAS FRÅN FÖRBUD ENLIGT MILJÖBALKEN**

FÖRBUDEN SOM AVSER VERKSAMHET ELLER ÅTGÄRD INOM GENERellt BIODIVERSITÄTSSKYDDSSOMRÅDE (17:11 MB) GÄLLER INTE VID BYGGANDE AV ALLMÄN VÄG. BESKRIVNING AV PÅVERKAN PÅ BIODIVERSITÄTSSKYDDSSOMRÅDE I VÄGPLANENS PLANBESKRIVNING

OBJEKT INOM VÄGPLANENS OMRÅDE SOM BERÖRS AV GENERellt BIODIVERSITÄTSSKYDD

FÖRBUDEN MOT ÅTGÄRDER INOM STRANDSKYDDSSOMRÅDE (17:15 MB) GÄLLER INTE VID BYGGANDE AV ALLMÄN VÄG. BESKRIVNING AV PÅVERKAN PÅ STRANDSKYDDADE OMRÅDEN REDOVISAS I VÄGPLANENS PLANBESKRIVNING

OMRÅDE INOM VÄGPLANENS OMRÅDE SOM BERÖRS AV STRANDSKYDD

SKYDDIGHETEN ATT GÖRA ANMÄLAN FÖR SAMRÅD ENLIGT 12:6 MB GÄLLER INTE FÖR DE VERKSAMHETER OCH ÅTGÄRDER SOM BEHOVS FÖR ATT BYGGA VÄGEN OCH SOM FASTSTÄLLS OCH INGÅR I VÄGOMRÅDE FÖR ALLMÄN VÄG ELLER OMRÅDE FÖR TILLFÄLLIG NYTTJÄNDERÄTT

SÄRSKILDA BESLUT SOM TAS I SAMBAND MED FASTSTÄLLELSEN AV VÄGPLANEN

INDRAGNING AV VÄG FRÅN ALLMÄNT UNDERHÅLL

**FASTIGHETSREDOVISNING**

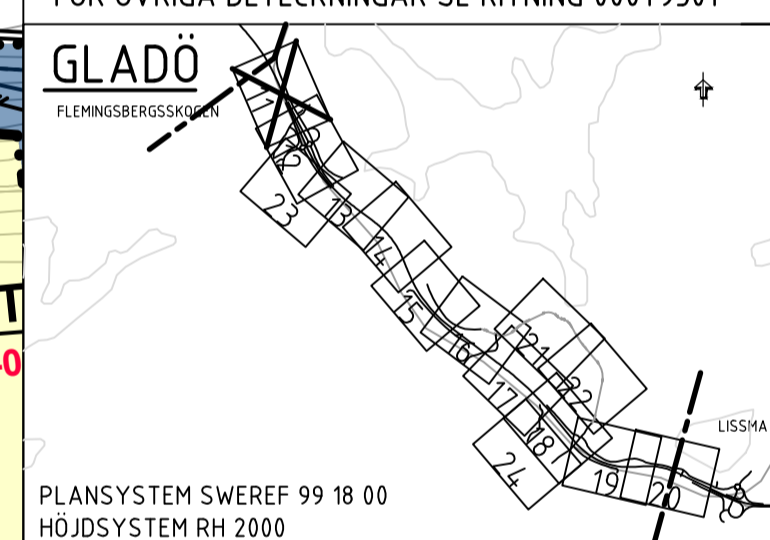
FASTIGHETSGRÄNS

TRAKTGRÄNS/KVARTERSTRAKTGRÄNS

KOMMUNGRÄNS

FASTIGHETSREDOVISNINGEN ÄR UPPDATERAD 2020-11-18

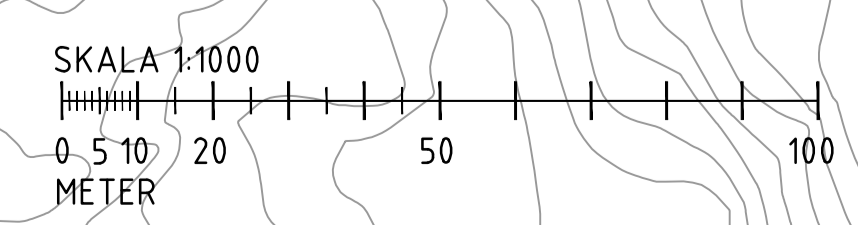
FÖR ÖVRIGA BETECKNINGAR SE RITNING 00079301



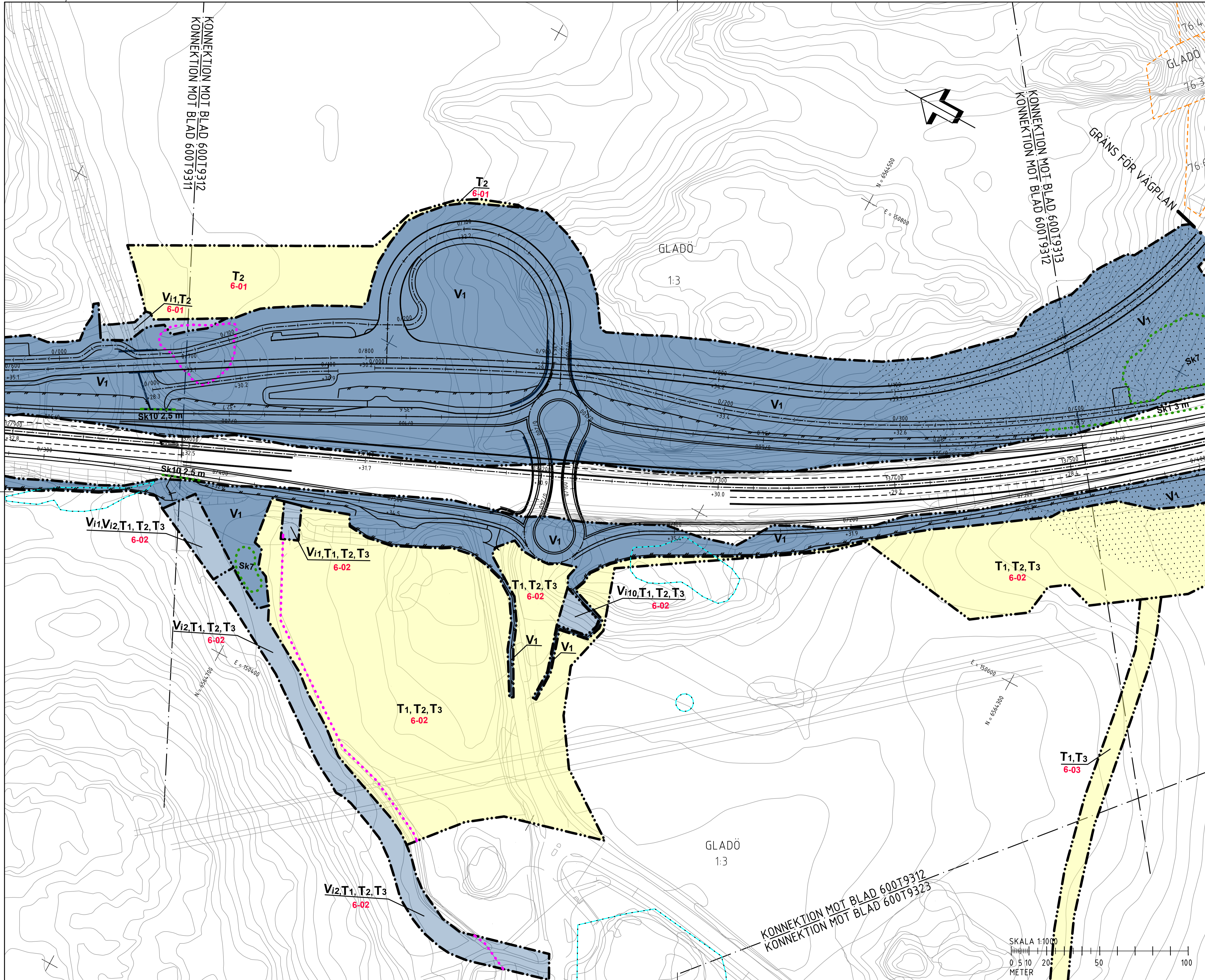
GLADÖ  
FLEMKISBERGSSÖDRA

PLANSYSTEM SWEREF 99 18 00  
HÖJDSYSTEM RH 2000

BET	REVIDERINGEN AVSER	GODKÄND	DATUM
TYP AV PLAN			
<b>VÄGPLAN</b>			
GRANSKNINGSSTATUS / SYFTE			
HANDLINGSTYP			
<b>FASTSTÄLLELSEHANDLING</b>			
DATUM	LEVERANS / ÄNDRINGS-PM		
2021-07-09			
OBJEKT			
<b>V259 TVÄRFÖRBINDELSE SÖDERTÖRN</b>			
DELOMRÅDE / BANDEL			
GLADÖ			
ANLÄGGNINGSDJEL			
GEMENSAMT			
OBJEKTNUMMER / KM	KONSTRUKTIONNUMMER		
145326			
BESTÄLLARE	LEVERANTÖR		
<b>TRAFIKVERKET</b>	<b>TYRÉNS</b>		
SKAPAD AV	UPPDRAGSNUMMER		
<b>M PETERSSON</b>	260805		
GODKÄND AV	AVDELNING		
<b>E ÖBERG</b>			
RITNINGSTYP			
<b>PLAN</b>			
TEKNIKOMRÅDE / INNEHÅLL			
<b>VÄGUTFORMNING OCH TRAFIK</b>			
BESKRIVNING			
<b>PLANKARTA</b>			
KM 12/500 - 13/000			
SKALA	FORMAT	FÖRVALTNINGSNUMMER	
1:1000	A1		
RITNINGSDATUM	BLAD	NÄSTA BLAD	BET
60079311	11	12	



c:\vaull\260805\vaugplan\1\tyr\def\60079311.dwg



- ### FÖRKLARINGAR
- MARKANSPRÅK**  
 GRÄNS FÖR VÄGPLAN  
 GRÄNS FÖR VÄGOMRÅDE  
 AVGRÄNSNING MELLAN OLIKA TYPER AV MARKANSPRÅK
- V1** NYTT VÄGOMRÅDE MED VÄGRÄTT  
**V2** NYTT VÄGOMRÅDE MED VÄGRÄTT - FÖR KOMMUNAL ALLMÄN VÄG  
**Vi** NYTT VÄGOMRÅDE MED INSKRÄNKT VÄGRÄTT - SE RITNING 000T9301 FÖR SPECIFIKATION  
**Vi7** NYTT VÄGOMRÅDE MED INSKRÄNKT VÄGRÄTT INOM JÄRNVÄGSMARK  
**Tx** TILLFÄLLIG NYTTJÄNDERÄTT - SE RITNING 000T9301 FÖR SPECIFIKATION
- X-XX** LÖPNUMMER T-YTOR

- ### SKYDDSÅTGÄRDER OCH FÖRSIKTIGHETSMÅTT
- MARKERING ELLER AVGRÄNSNING AV SKYDDSÅTGÄRDER OCH FÖRSIKTIGHETSMÅTT
- SK1 - BULLERSKYDDSSKÄRM MED ABSORBENT, HÖJD ÖVER NÄRMASTE VÄGKANT
  - SK2 - BULLERSKYDDSSKÄRM, HÖJD ÖVER INTILLGÅENDE MARK FÖR BÖNEMILJÖ OCH ARTSKYDD, HÖJD ÖVER NÄRMASTE VÄGKANT
  - SK3 - BULLERSKYDDSSKÄRM BRÄNDSKYDDSKLASSAD, HÖJD ÖVER NÄRMASTE VÄGKANT
  - SK5 - FAUNAPASSAGE
  - SK6 - GRODDJURS BARRIÄR
  - SK7 - RENNINGSANLÄGGNING FÖR VÄGDAGVATTEN
  - SK8 - RENNINGSANLÄGGNING FÖR TUNNELAVLOPPSVATTEN
  - SK9 - BULLERSKYDDSSKÄRM MED ABSORBENT, HÖJD ÖVER NÄRMASTE KÖRBEANEKANT
  - SK10 - BLÄNDSKYDD MED ABSORBENT, HÖJD ÖVER NÄRMASTE KÖRBEANEKANT
  - SK13 - TÅTA DIKEN, UTFÖRS MELLAN MARKERADE LÄNGDMÄTNINGAR
  - SK14 - ERBJUDANDE OM PARTIKELFILTER FÖR LUFTINTAG PÅ BYGGNADENS FASAD SOM VETTER MOT E4/E20
  - SK15 - ERBJUDANDE OM PARTIKELFILTER FÖR LUFTINTAG PÅ BYGGNADENS TAK
  - SK18 - ERBJUDANDE OM SKYDDSÅTGÄRDER UTFRÅN OLYCKSRISK

### VERKSAMHETER / ÅTGÄRDER SOM UNDTAS FRÅN FÖRBUD ENLIGT MILJÖBALKEN

FÖRBUDEN SOM AVSER VERKSAMHETER ELLER ÅTGÄRDER INOM GENERELLT BIODIVERSITÄTSMÅL (1:11 MB) GÄLLER INTE VID BYGGANDE AV ALLMÄN VÄG. BESKRIVNING AV PÅVERKAN PÅ BIODIVERSITÄTSDOKUMENT REDOVISAS I VÄGPLANENS PLANBESKRIVNING.

OBJEKT INOM VÄGPLANENS OMRÅDE SOM BERÖRS AV GENERELLT BIODIVERSITÄTSMÅL

FÖRBUDEN MOT ÅTGÄRDER INOM STRANDSKYDDSMÅL (1:15 MB) GÄLLER INTE VID BYGGANDE AV ALLMÄN VÄG. BESKRIVNING AV PÅVERKAN PÅ STRANDSKYDDADE OMRÅDEN REDOVISAS I VÄGPLANENS PLANBESKRIVNING.

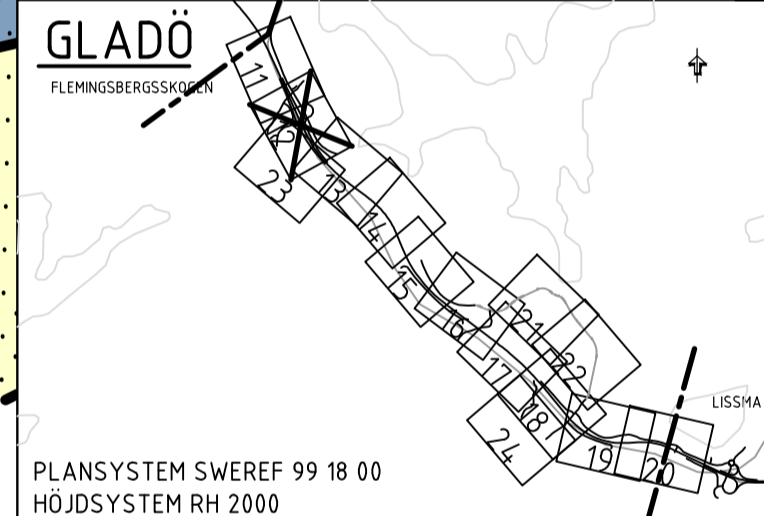
OMRÅDE INOM VÄGPLANENS OMRÅDE SOM BERÖRS AV STRANDSKYDD

SKYDDIGHETEN ATT GÖRA ANMÄLAN FÖR SAMRÅD ENLIGT 12:6 MB GÄLLER INTE FÖR DE VERKSAMHETER OCH ÅTGÄRDER SOM BEHOVS FÖR ATT BYGGA VÄGEN OCH SOM FASTSTÄLLS OCH INGÅR I VÄGOMRÅDE FÖR ALLMÄN VÄG ELLER OMRÅDE FÖR TILLFÄLLIG NYTTJÄNDERÄTT

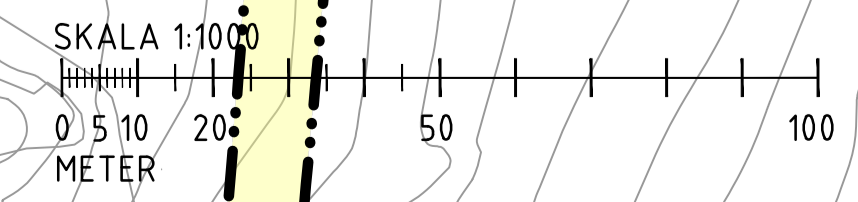
SÄRSKILDA BESLUT SOM TÄS I SAMBAND MED FASTSTÄLLESEN AV VÄGPLANEN

INDRAGNING AV VÄG FRÅN ALLMÄNT UNDERHÅLL

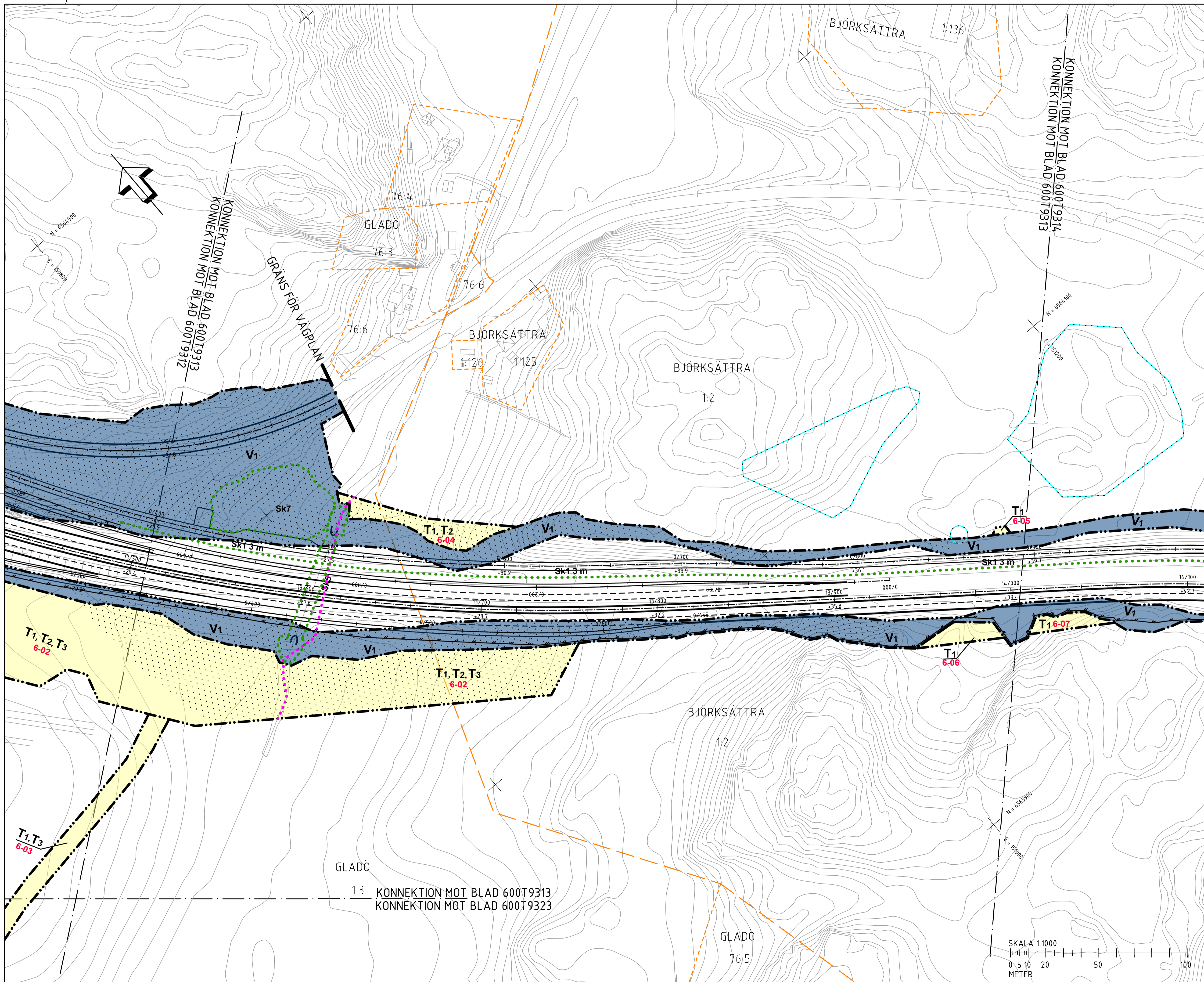
- ### FASTIGHETSREDOVISNING
- FASTIGHETSGRÄNS
  - TRAKTGRÄNS/KVARTERSTRAKTGRÄNS
  - KOMMUNGRÄNS
- FASTIGHETSREDOVISNINGEN ÄR UPPDATERAD 2020-11-18  
 FÖR ÖVRIGA BETECKNINGAR SE RITNING 000T9301



BET	REVIDERINGEN AVSER	GODKÄND	DATUM
TYP AV PLAN <b>VÄGPLAN</b>			
GRANSKNINGSSTATUS / SYFTE			
HANDLINGSTYP <b>FASTSTÄLLELSEHANDLING</b>			
DATUM 2021-07-09	LEVERANS / ÄNDRINGS-PM		
OBJEKT <b>V259 TVÄRFÖRBINDELSE SÖDERTÖRN</b>			
DELOMRÅDE / BANDEL <b>GLADÖ</b>			
ANLÄGGNINGSDEL <b>GEMENSAMT</b>			
OBJEKTNUMMER / KM 145326	KONSTRUKTIONSNUMMER		
BESTÄLLARE <b>TRAFIKVERKET</b>	LEVERANTÖR <b>TYRÉNS</b>		
SKAPAD AV <b>M PETERSSON</b>	UPPDRAGSNUMMER <b>260805</b>		
GODKÄND AV <b>E ÖBERG</b>	AVDELNING		
RITNINGSTYP <b>PLAN</b>			
TEKNIKOMRÅDE / INNEHÅLL <b>VÄGUTFORMNING OCH TRAFIK</b>			
BESKRIVNING <b>PLANKARTA</b>			
KM 13/000 - 13/500			
SKALA 1:1000	FORMAT A1	FÖRVALTNINGSNUMMER	
RITNINGSNUMMER 600T9312	BLAD 12	NÄSTA BLAD 13	BET



c:\vaull\260805\vaugplan\TV259\600T9312.dwg



- FÖRKLARINGAR**
- MARKANSPRÅK
    - GRÄNS FÖR VÄGPLAN
    - GRÄNS FÖR VÄGOMRÅDE
    - AVGRÄNSNING MELLAN OLIKA TYPER AV MARKANSPRÅK
  - V1 NYTT VÄGOMRÅDE MED VÄGRÄTT
  - V2 NYTT VÄGOMRÅDE MED VÄGRÄTT - FÖR KOMMUNAL ALLMÄN VÄG
  - Vix NYTT VÄGOMRÅDE MED INSKRÄNKT VÄGRÄTT - SE RITNING 000T9301 FÖR SPECIFIKATION
  - Vit NYTT VÄGOMRÅDE MED INSKRÄNKT VÄGRÄTT INOM JÄRNVÄGSMARK
  - Tx TILLFÄLLIG NYTTJÄNDERÄTT - SE RITNING 000T9301 FÖR SPECIFIKATION

- SKYDDSÅTGÄRDER OCH FÖRSIKTIGHETSMÅTT**
- SK1 - BULLERSKYDDSKÄRM MED ABSORBENT, HÖJD ÖVER NÄRMASTE VÄGKANT
  - SK2 - BULLERSKYDDSKÄRM MED ABSORBENT FÖR BÖENDEMLJÖ OCH ARTSKYDD, HÖJD ÖVER NÄRMASTE VÄGKANT
  - SK3 - BULLERSKYDDSKÄRM BRÄNSKYDDSKLASSAD, MED ABSORBENT, HÖJD ÖVER NÄRMASTE VÄGKANT
  - SK5 - FAUNAPASSAGE
  - SK6 - GRODDJURSBARRIER
  - SK7 - RENNINGSANLÄGGNING FÖR VÄGDAGVATTEN
  - SK8 - RENNINGSANLÄGGNING FÖR TUNNELAVLOPPSVATTEN
  - SK9 - BULLERSKYDDSKÄRM MED ABSORBENT, HÖJD ÖVER INTILLIGANDE MARK
  - SK10 - BLANDSKYDD MED ABSORBENT, HÖJD ÖVER NÄRMASTE KÖRBANKANT
  - SK13 - TÅTA DIKEN, UTFÖRS MELLAN MARKERÅDE LÄNGDMÄTNINGAR
  - SK14 - ERBJUDANDE OM PARTIKELFILTER FÖR LUFTINTAG PÅ BYGGNADENS FASAD SOM VETTER MOT E4/E20
  - SK15 - ERBJUDANDE OM PARTIKELFILTER FÖR LUFTINTAG PÅ BYGGNADENS TAK
  - SK18 - ERBJUDANDE OM SKYDDSÅTGÄRDER UTFRÅN OLYCKSRISK

**VERKSAMHETER/ ÅTGÄRDER SOM UNDTANTAS FRÅN FÖRBUD ENLIGT MILJÖBALKEN**

FÖRBUDEN SOM AVSER VERKSAMHET ELLER ÅTGÄRD INOM GENERELLT BIOTOPSKYDDSOMRÅDE (1:11 MB) GÄLLER INTE VID BYGGANDE AV ALLMÄN VÄG. BESKRIVNING AV PÅVERKAN PÅ BIOTOPSKYDDSOBJEKT REDOVISAS I VÄGPLANENS PLANBESKRIVNING.

OBJEKT INOM VÄGPLANENS OMRADE SOM BERÖRS AV GENERELLT BIOTOPSKYDD

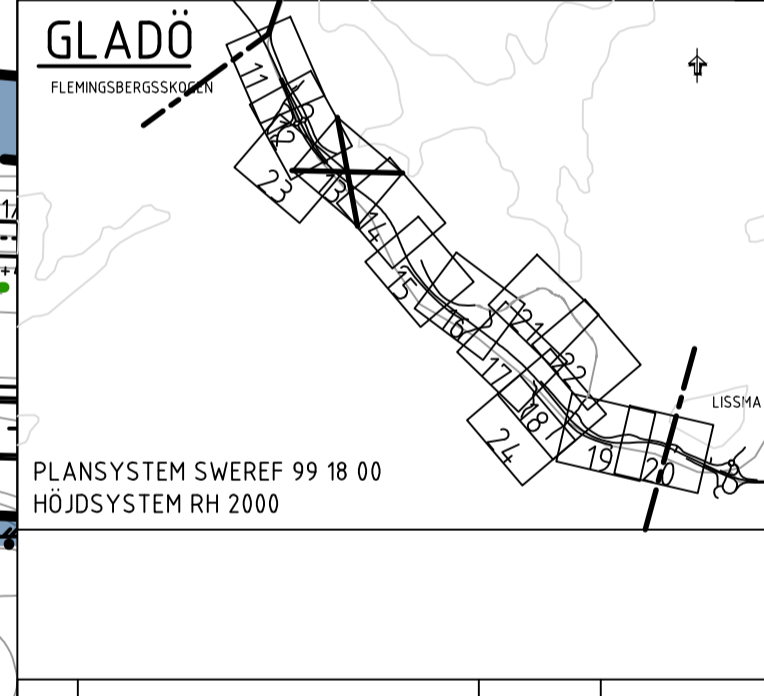
FÖRBUDEN MOT ÅTGÄRDER INOM STRANDSKYDDSOMRÅDE (1:15 MB) GÄLLER INTE VID BYGGANDE AV ALLMÄN VÄG. BESKRIVNING AV PÅVERKAN PÅ STRANDSKYDDADE OMRADE REDOVISAS I VÄGPLANENS PLANBESKRIVNING.

OMRADE INOM VÄGPLANENS OMRADE SOM BERÖRS AV STRANDSKYDD

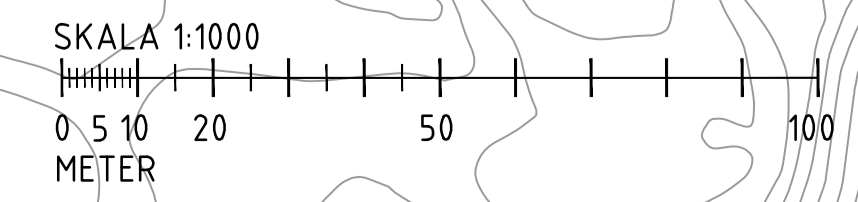
SKYDDIGHETEN ATT GÖRA ANMÄLAN FÖR SAMRÅD ENLIGT 12:6 MB GÄLLER INTE FÖR DE VERKSAMHETER OCH ÅTGÄRDER SOM BEHOVS FÖR ATT BYGGA VÄGEN OCH SOM FASTSTÄLLS OCH INGÅR I VÄGOMRÅDE FÖR ALLMÄN VÄG ELLER OMRADE FÖR TILLFÄLLIG NYTTJÄNDERÄTT SÄRSKILDA BESLUT SOM TAS I SAMBAND MED FASTSTÄLLESEN AV VÄGPLANEN

INDRAGNING AV VÄG FRÅN ALLMÄNT UNDERHÅLL

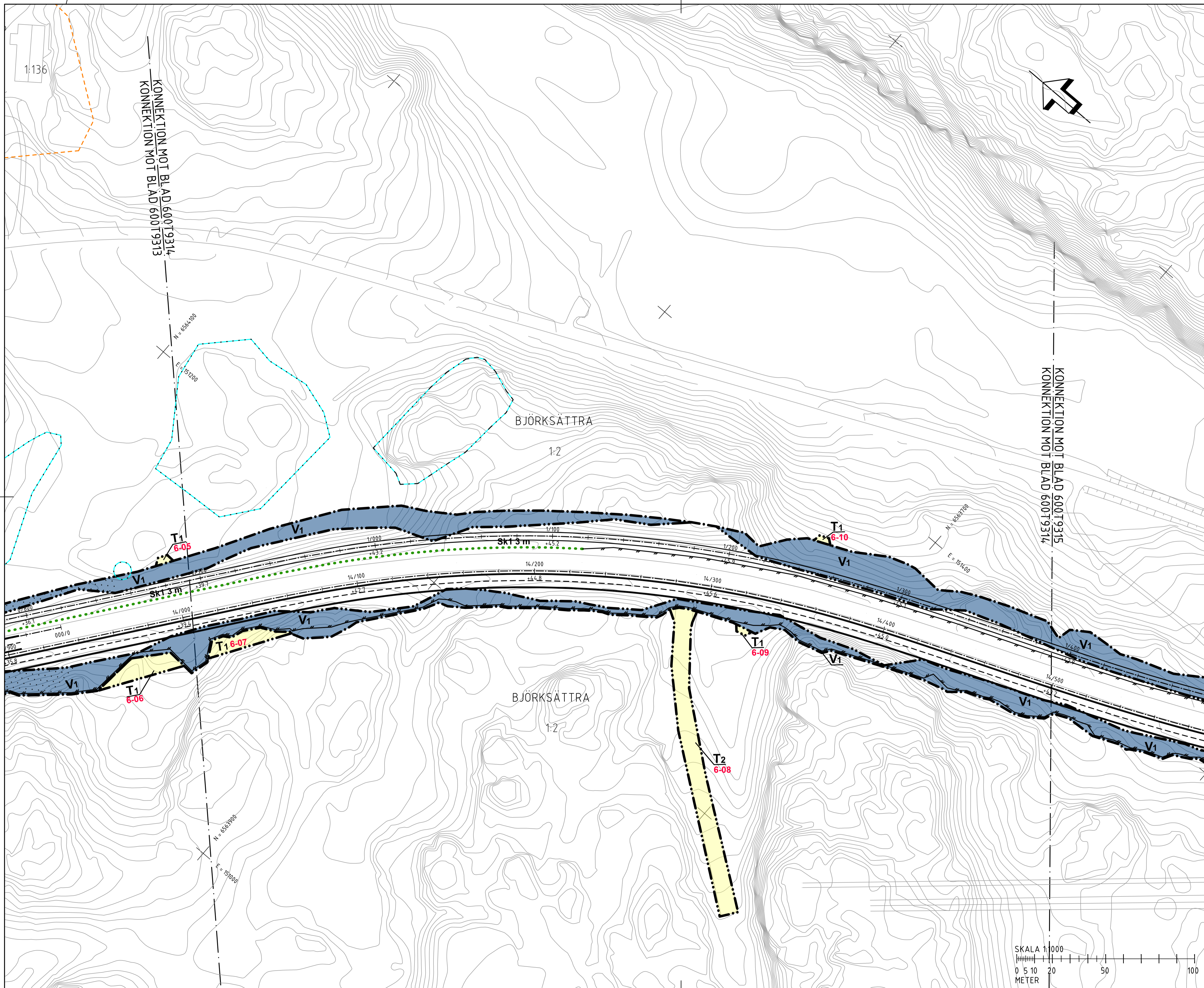
- FASTIGHETSREDOVISNING**
- FASTIGHETSGRÄNS
  - TRAKTGRÄNS/KVARTERSTRAKTGRÄNS
  - KOMMUNGRÄNS
- FASTIGHETSREDOVISNINGEN ÄR UPPDATERAD 2020-11-18  
FÖR ÖVRIGA BETECKNINGAR SE RITNING 000T9301



BET	REVIDERINGEN AVSER	GODKÄND	DATUM
TYP AV PLAN			
<b>VÄGPLAN</b>			
GRANSKNINGSSTATUS / SYFTE			
HANDLINGSTYP			
<b>FASTSTÄLLESEHANDLING</b>			
DATUM		LEVERANS / ÄNDRINGS-PM	
2021-07-09			
OBJEKT			
<b>V259 TVÄRFÖRBINDELSE SÖDERTÖRN</b>			
DELOMRÅDE / BANDEL			
GLADÖ			
ANLÄGGNINGSDJEL		KONSTRUKTIONNUMMER	
GEMENSAMT		145326	
OBJEKTNUMMER / KM		LEVERANTÖR	
145326		TRAFIKVERKET TYRÉNS	
BESTÄLLARE		UPPDRAGSNUMMER	
M PETERSSON		260805	
GODKÄND AV		AVDELNING	
E ÖBERG			
RITNINGSTYP			
PLAN			
TEKNIKOMRÅDE / INNEHÅLL			
VÄGUTFORMNING OCH TRAFIK			
BESKRIVNING			
PLANKARTA			
KM 13/500 - 14/000			
SKALA	FORMAT	FÖRVALTNINGSNUMMER	
1:1000	A1		
RITNINGNUMMER	BLAD	NÄSTA BLAD	BET
600T9313	13	14	



c:\vaull\260805\vaugplan\1\ritdef\600T9313.dwg



### FÖRKLARINGAR

<b>MARKANSPRÅK</b>	GRÄNS FÖR VÄGPLAN
<b>GRÄNS FÖR VÄGOMRÅDE</b>	GRÄNS FÖR VÄGOMRÅDE
<b>AVGRÄNSNING MELLAN OLIKA TYPER AV MARKANSPRÅK</b>	AVGRÄNSNING MELLAN OLIKA TYPER AV MARKANSPRÅK
<b>V1</b>	NYTT VÄGOMRÅDE MED VÄGRÄTT
<b>V2</b>	NYTT VÄGOMRÅDE MED VÄGRÄTT - FÖR KOMMUNAL ALLMÄN VÄG
<b>Vix</b>	NYTT VÄGOMRÅDE MED INSKRÄNKT VÄGRÄTT - SE RITNING 000T9301 FÖR SPECIFIKATION
<b>Vit</b>	NYTT VÄGOMRÅDE MED INSKRÄNKT VÄGRÄTT INOM JÄRNVÄGSMARK
<b>Tx</b>	TILLFÄLLIG NYTTJÄNDERÄTT - SE RITNING 000T9301 FÖR SPECIFIKATION
<b>X-XX</b>	LÖPNUMMER T-YTOR
<b>SKYDDSATGÄRDER OCH FÖRSIKTIGHETSMÅTT</b>	SKYDDSATGÄRDER OCH FÖRSIKTIGHETSMÅTT
<b>SK1 - BULLERSKYDDSSKÄRM MED ABSORBENT, HÖJD ÖVER NÄRMASTE VÄGKANT</b>	SK1 - BULLERSKYDDSSKÄRM MED ABSORBENT, HÖJD ÖVER NÄRMASTE VÄGKANT
<b>SK2 - BULLERSKYDDSSKÄRM, HÖJD ÖVER NÄRMASTE VÄGKANT</b>	SK2 - BULLERSKYDDSSKÄRM, HÖJD ÖVER NÄRMASTE VÄGKANT
<b>SK3 - BULLERSKYDDSSKÄRM, HÖJD ÖVER NÄRMASTE VÄGKANT</b>	SK3 - BULLERSKYDDSSKÄRM, HÖJD ÖVER NÄRMASTE VÄGKANT
<b>SK4 - BULLERSKYDDSSKÄRM, HÖJD ÖVER NÄRMASTE VÄGKANT</b>	SK4 - BULLERSKYDDSSKÄRM, HÖJD ÖVER NÄRMASTE VÄGKANT
<b>SK5 - FAUNAPASSAGE</b>	SK5 - FAUNAPASSAGE
<b>SK6 - GRODDJURSARRIÄR</b>	SK6 - GRODDJURSARRIÄR
<b>SK7 - RENGINGSANLÄGGNING FÖR VÄGDAGVATTEN</b>	SK7 - RENGINGSANLÄGGNING FÖR VÄGDAGVATTEN
<b>SK8 - RENGINGSANLÄGGNING FÖR TUNNELAVLOPPSVATTEN</b>	SK8 - RENGINGSANLÄGGNING FÖR TUNNELAVLOPPSVATTEN
<b>SK9 - BULLERSKYDDSSKÄRM MED ABSORBENT, HÖJD ÖVER INTLIGGANDE MARK</b>	SK9 - BULLERSKYDDSSKÄRM MED ABSORBENT, HÖJD ÖVER INTLIGGANDE MARK
<b>SK10 - BLANDSKYDD MED ABSORBENT, HÖJD ÖVER NÄRMASTE KÖRBANEKANT</b>	SK10 - BLANDSKYDD MED ABSORBENT, HÖJD ÖVER NÄRMASTE KÖRBANEKANT
<b>SK11 - TÄTA DIKEN, UTFÖRS MELLAN MARKERÅDE OCH PARTIKELFILT</b>	SK11 - TÄTA DIKEN, UTFÖRS MELLAN MARKERÅDE OCH PARTIKELFILT
<b>SK12 - ERBJUDANDE OCH PARTIKELFILT FÖR LUFTINTAG PÅ BYGGNADENS FASAD SOM VETTER MOT EA/EZO</b>	SK12 - ERBJUDANDE OCH PARTIKELFILT FÖR LUFTINTAG PÅ BYGGNADENS FASAD SOM VETTER MOT EA/EZO
<b>SK13 - ERBJUDANDE OCH PARTIKELFILT FÖR LUFTINTAG PÅ BYGGNADENS TAK</b>	SK13 - ERBJUDANDE OCH PARTIKELFILT FÖR LUFTINTAG PÅ BYGGNADENS TAK
<b>SK14 - ERBJUDANDE OCH PARTIKELFILT FÖR LUFTINTAG PÅ BYGGNADENS TAK</b>	SK14 - ERBJUDANDE OCH PARTIKELFILT FÖR LUFTINTAG PÅ BYGGNADENS TAK
<b>SK15 - ERBJUDANDE OCH PARTIKELFILT FÖR LUFTINTAG PÅ BYGGNADENS TAK</b>	SK15 - ERBJUDANDE OCH PARTIKELFILT FÖR LUFTINTAG PÅ BYGGNADENS TAK
<b>SK16 - ERBJUDANDE OCH PARTIKELFILT FÖR LUFTINTAG PÅ BYGGNADENS TAK</b>	SK16 - ERBJUDANDE OCH PARTIKELFILT FÖR LUFTINTAG PÅ BYGGNADENS TAK
<b>SK17 - ERBJUDANDE OCH PARTIKELFILT FÖR LUFTINTAG PÅ BYGGNADENS TAK</b>	SK17 - ERBJUDANDE OCH PARTIKELFILT FÖR LUFTINTAG PÅ BYGGNADENS TAK
<b>SK18 - ERBJUDANDE OCH PARTIKELFILT FÖR LUFTINTAG PÅ BYGGNADENS TAK</b>	SK18 - ERBJUDANDE OCH PARTIKELFILT FÖR LUFTINTAG PÅ BYGGNADENS TAK

**VERKSAMHETER/ ÅTGÄRDER SOM UNDTAS FRÅN FÖRBUD ENLIGT MILJÖBALKEN**

FÖRBUDEN SOM AVSER VERKSAMHETER ELLER ÅTGÄRDER INOM GENERELLT BIOTOPSKYDDSRÅDE (1:11 MB) GÄLLER INTE VID BYGGANDE AV ALLMÄN VÄG. BESKRIVNING AV PÅVERKAN PÅ BIOTOPSKYDDSOBJEKT REDOVISAS I VÄGPLANENS PLANBESKRIVNING.

**OBJEKT INOM VÄGPLANENS OMRÅDE SOM BERÖRS AV GENERELLT BIOTOPSKYDD**

FÖRBUDEN MOT ÅTGÄRDER INOM STRANDSKYDDSRÅDE (1:15 MB) GÄLLER INTE VID BYGGANDE AV ALLMÄN VÄG. BESKRIVNING AV PÅVERKAN PÅ STRANDSKYDDADE OMRÅDEN REDOVISAS I VÄGPLANENS PLANBESKRIVNING.

**OMRÅDE INOM VÄGPLANENS OMRÅDE SOM BERÖRS AV STRANDSKYDD**

SKYDDIGHETEN ATT GÖRA ANMÄLAN FÖR SAMRÅD ENLIGT 12:6 MB GÄLLER INTE FÖR DE VERKSAMHETER OCH ÅTGÄRDER SOM BEHOVS FÖR ATT BYGGA VÄGEN OCH SOM FASTSTÄLLS OCH INGÅR I VÄGOMRÅDE FÖR ALLMÄN VÄG ELLER OMRÅDE FÖR TILLFÄLLIG NYTTJÄNDERÄTT SÄRSKILDA BESLUT SOM TAS I SAMBAND MED FASTSTÄLLESEN AV VÄGPLANEN

**INDRAGNING AV VÄG FRÅN ALLMÄNT UNDERHÅLL**

**FASTIGHETSREDOVISNING**

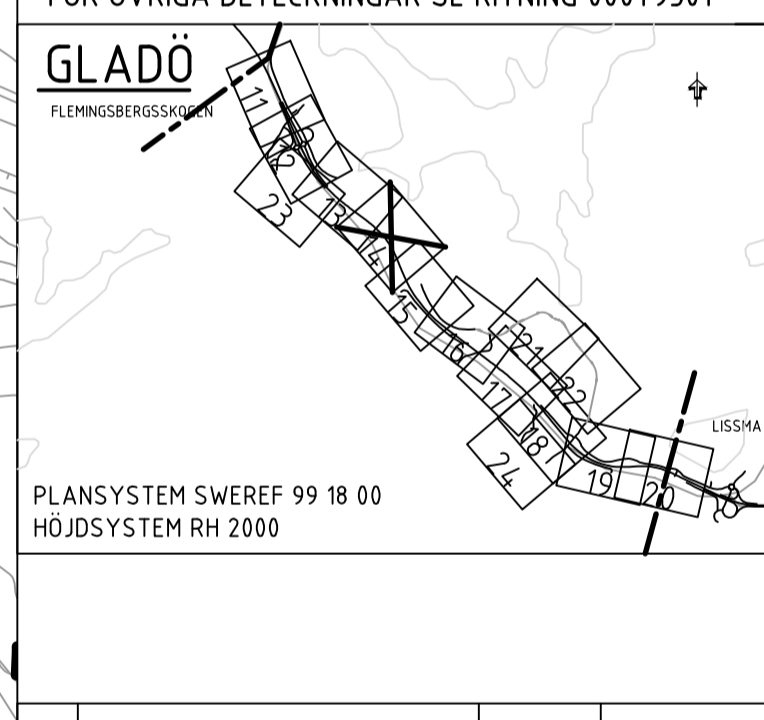
FASTIGHETSGRÄNS

TRAKTGRÄNS/KVARTERSTRAKTGRÄNS

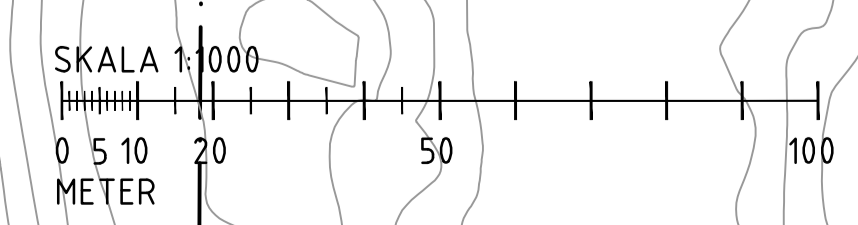
KOMMUNGRÄNS

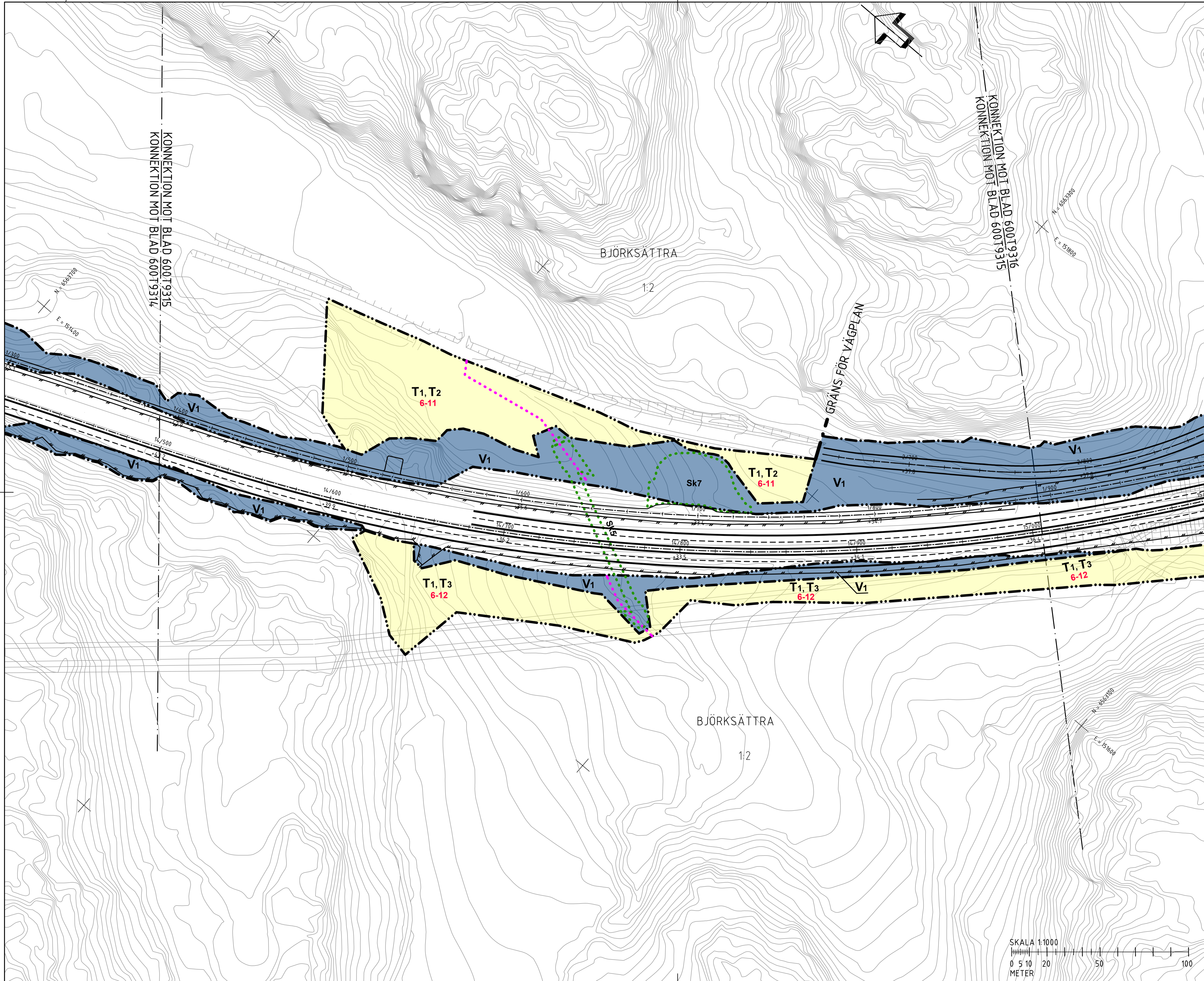
FASTIGHETSREDOVISNINGEN ÄR UPPDATERAD 2020-11-18

FÖR ÖVRIGA BETECKNINGAR SE RITNING 000T9301



BET	REVIDERINGEN AVSER	GODKÄND	DATUM
TYP AV PLAN	<b>VÄGPLAN</b>		
GRANSKNINGSSTATUS / SYFTE	FASTSTÄLLESEHANDLING		
HANDLINGSTYP	2021-07-09		
DATUM	2021-07-09		
OBJEKT	V259 TVÄRFÖRBINDELSE SÖDERTÖRN		
DELOMRÅDE / BANDEL	GLADÖ		
ANLÄGGNINGSGDEL	GEMENSAMT		
OBJEKTNUMMER / KM	145326		
BESTÄLLARE	TRAFIKVERKET		
LEVERANTÖR	TYRÉNS		
SKAPAD AV	M PETERSSON		
UPPRAGSNUMMER	260805		
GODKÄND AV	E ÖBERG		
AVDELNING			
RITNINGSTYP	PLAN		
TEKNIKOMRÅDE / INNEHÅLL	VÄGUTFORMNING OCH TRAFIK		
BESKRIVNING	PLANKARTA		
KM	14/000 - 14/500		
SKALA	1:1000	FORMAT	A1
RITNINGSNUMMER	600T9314	FÖRVALTNINGSNUMMER	
BLAD	14	NÄSTA BLAD	15
BET			





**FÖRKLARINGAR**

<b>MARKANSPRÅK</b>	GRÄNS FÖR VÄGPLAN
---	GRÄNS FÖR VÄGOMRÅDE
---	AVGRÄNSNING MELLAN OLIKA TYPER AV MARKANSPRÅK
<b>V1</b>	NYTT VÄGOMRÅDE MED VÄGRÄTT
<b>V2</b>	NYTT VÄGOMRÅDE MED VÄGRÄTT - FÖR KOMMUNAL ALLMÄN VÄG
<b>Vix</b>	NYTT VÄGOMRÅDE MED INSKRÄNKT VÄGRÄTT - SE RITNING 000T9301 FÖR SPECIFIKATION
<b>Vit7</b>	NYTT VÄGOMRÅDE MED INSKRÄNKT VÄGRÄTT INOM JÄRNVÄGSMARK
<b>Tx</b>	TILLFÄLLIG NYTTJÄNDERÄTT - SE RITNING 000T9301 FÖR SPECIFIKATION
<b>X-XX</b>	LÖPNUMMER T-YTOR

**SKYDDSÅTGÄRDER OCH FÖRSIKTIGHETSMÅTT**

SK1 - BULLERSKYDDSSKÄRM MED ABSORBENT, HÖJD ÖVER NÄRMASTE VÄGKANT	SK7 - RENNINGSANLÄGGNING FÖR VÄGDAGVATTEN
SK2 - BULLERSKYDDSSKÄRM, MED ABSORBENT FÖR BODEMILJÖ OCH ARTSKYDD, HÖJD ÖVER NÄRMASTE VÄGKANT	SK8 - RENNINGSANLÄGGNING FÖR TUNNELAVLOPPSVATTEN
SK3 - BULLERSKYDDSSKÄRM BRÄNSKYDDSKLASSAD, MED ABSORBENT, HÖJD ÖVER NÄRMASTE VÄGKANT	SK9 - BULLERSKYDDSSKÄRM MED ABSORBENT, HÖJD ÖVER INTLIGGANDE MARK
SK5 - FAUNAPASSAGE	SK10 - BLÅNDSKYDD MED ABSORBENT, HÖJD ÖVER NÄRMASTE KÖRBANKKANT
SK6 - GRODDJURSBARRIÄR	SK13 - TÅTA DIKEN, UTFÖRS MELLAN MARKERÅDE LÄNGDMÄTNINGAR
	SK14 - ERBJUDANDE OM PARTIKELFILT FÖR LUFTINTAG PÅ BYGGNADENS FASAD SOM VETTER MOT E4/E20
	SK15 - ERBJUDANDE OM PARTIKELFILT FÖR LUFTINTAG PÅ BYGGNADENS TAK
	SK18 - ERBJUDANDE OM SKYDDSÅTGÄRDER UTFRÅN OLYCKSRISK

**VERKSAMHETER/ ÅTGÄRDER SOM UNDTAS FRÅN FÖRBUD ENLIGT MILJÖBALKEN**

FÖRBUDEN SOM AVSER VERKSAMHETER ELLER ÅTGÄRDER INOM GENERELLT BIOTOPSKYDD SOMRÅDE (17:11 MB) GÄLLER INTE VID BYGGANDE AV ALLMÄN VÄG. BESKRIVNING AV PÅVERKAN PÅ BIOTOPSKYDDSOBJEKT REDOVISAS I VÄGPLANENS PLANBESKRIVNING

OBJEKT INOM VÄGPLANENS OMRÅDE SOM BERÖRS AV GENERELLT BIOTOPSKYDD

FÖRBUDEN MOT ÅTGÄRDER INOM STRANDSKYDD SOMRÅDE (17:15 MB) GÄLLER INTE VID BYGGANDE AV ALLMÄN VÄG. BESKRIVNING AV PÅVERKAN PÅ STRANDSKYDDADE OMRÅDEN REDOVISAS I VÄGPLANENS PLANBESKRIVNING

OMRÅDE INOM VÄGPLANENS OMRÅDE SOM BERÖRS AV STRANDSKYDD

SKYDDIGHETEN ATT GÖRA ANMÄLAN FÖR SAMRÅD ENLIGT 12:6 MB GÄLLER INTE FÖR DE VERKSAMHETER OCH ÅTGÄRDER SOM BEHOVS FÖR ATT BYGGA VÄGEN OCH SOM FASTSTÄLLS OCH INGÅR I VÄGOMRÅDE FÖR ALLMÄN VÄG ELLER OMRÅDE FÖR TILLFÄLLIG NYTTJÄNDERÄTT

SÄRSKILDA BESLUT SOM TAS I SAMBAND MED FASTSTÄLLELSEN AV VÄGPLANEN

INDRAGNING AV VÄG FRÅN ALLMÄNT UNDERHÅLL

**FASTIGHETSREDOVISNING**

FASTIGHETSGRÄNS

TRAKTGRÄNS/KVARTERSTRAKTGRÄNS

KOMMUNGRÄNS

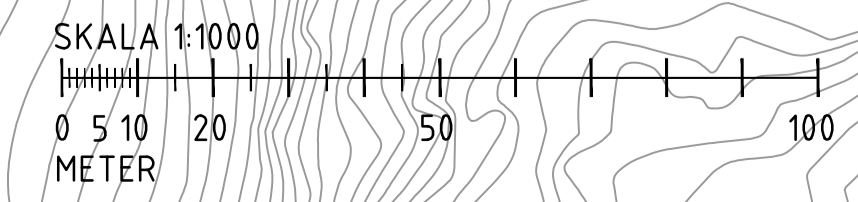
FASTIGHETSREDOVISNINGEN ÄR UPPTADERAD 2020-11-18

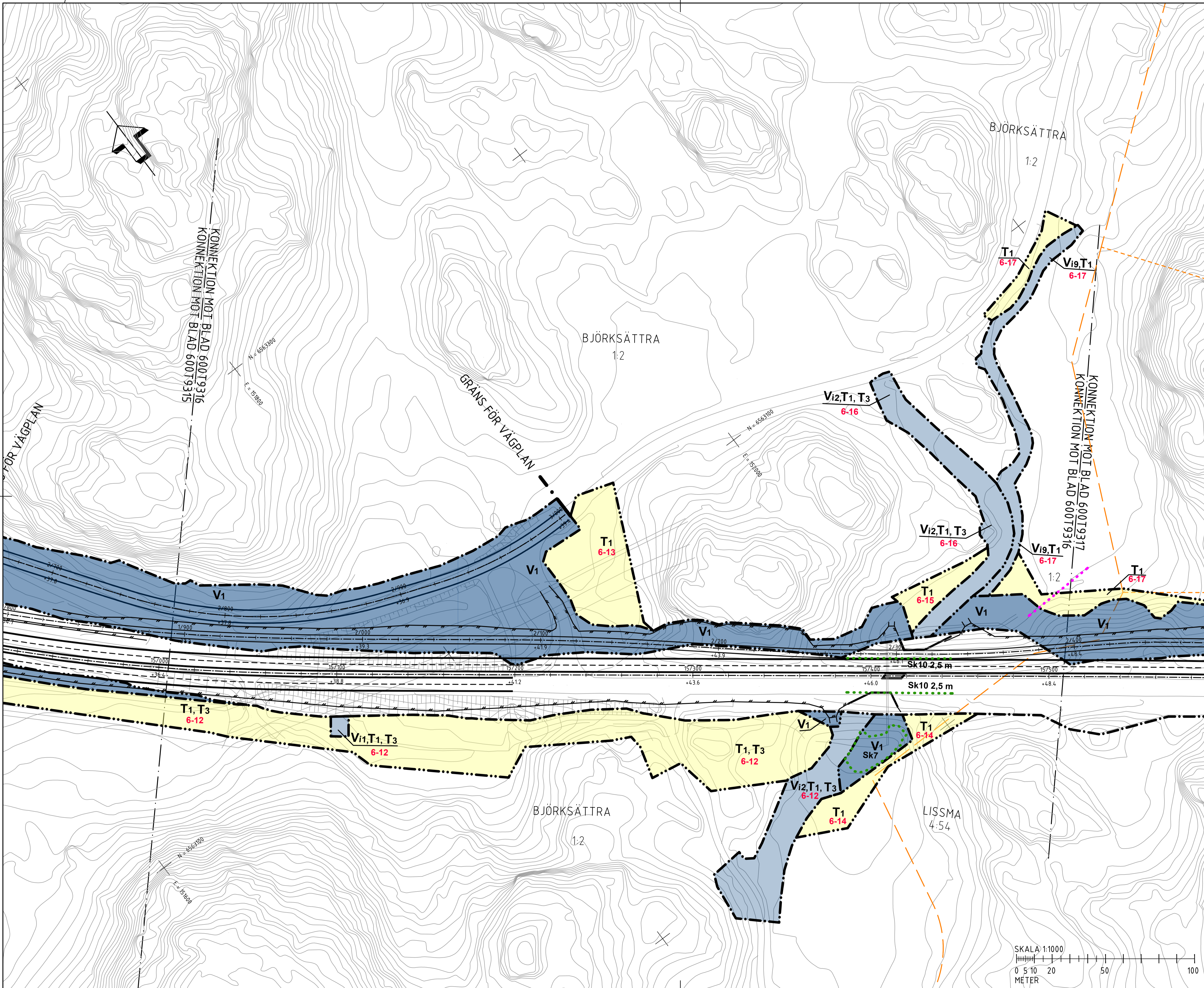
FÖR ÖVRIGA BETECKNINGAR SE RITNING 000T9301

**GLADÖ**  
FLEMKISBERGSSÖDER

PLANSYSTEM SWEREF 99 18 00  
HÖJDSYSTEM RH 2000

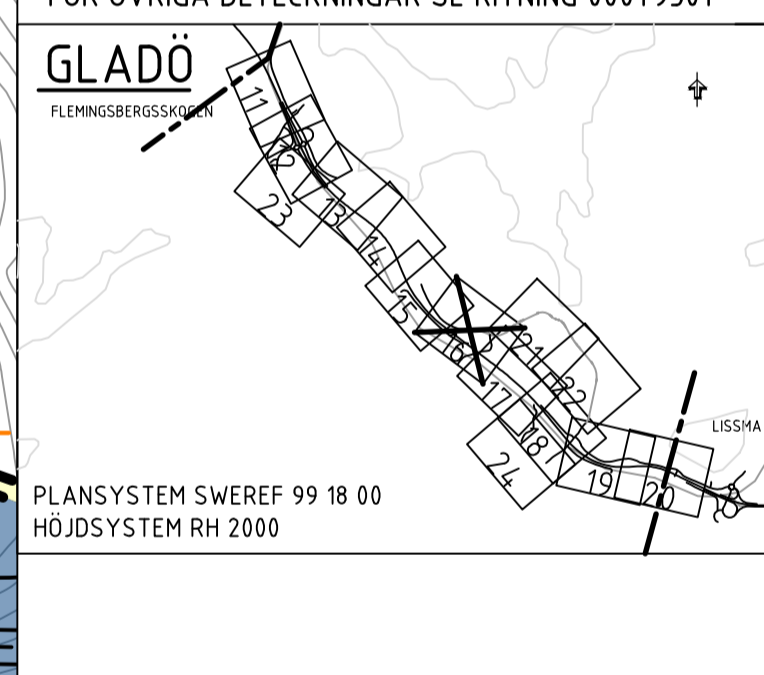
BET	REVIDERINGEN AVSER	GODKÄND	DATUM
<b>VÄGPLAN</b>			
GRANSKNINGSSTATUS / SYFTE			
HANDLINGSTYP			
<b>FASTSTÄLLELSEHANDLING</b>		LEVERANS / ÄNDRINGS-PM	
DATUM		2021-07-09	
OBJEKT			
<b>V259 TVÄRFÖRBINDELSE SÖDERTÖRN</b>			
DELOMRÅDE / BANDEL			
<b>GLADÖ</b>			
ANLÄGGNINGSDJEL			
<b>GEMENSAMT</b>			
OBJEKTNUMMER / KM	KONSTRUKTIONNUMMER		
145326			
BESTÄLLARE	LEVERANTÖR		
<b>TRAFIKVERKET</b>	<b>TYRÉNS</b>		
SKAPAD AV	UPPRAGSNUMMER		
<b>M PETERSSON</b>	260805		
GODKÄND AV	AVDELNING		
<b>E ÖBERG</b>			
RITNINGSTYP			
<b>PLAN</b>			
TEKNIKOMRÅDE / INNEHÅLL			
<b>VÄGUTFORMNING OCH TRAFIK</b>			
BESKRIVNING			
<b>PLANKARTA</b>			
KM 14/500 - 15/000			
SKALA	FORMAT	FÖRVALTNINGSNUMMER	
1:1000	A1		
RITNINGSNUMMER	BLAD	NÄSTA BLAD	BET
600T9315	15	16	



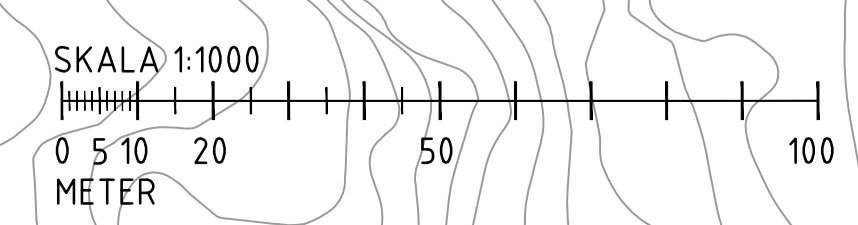


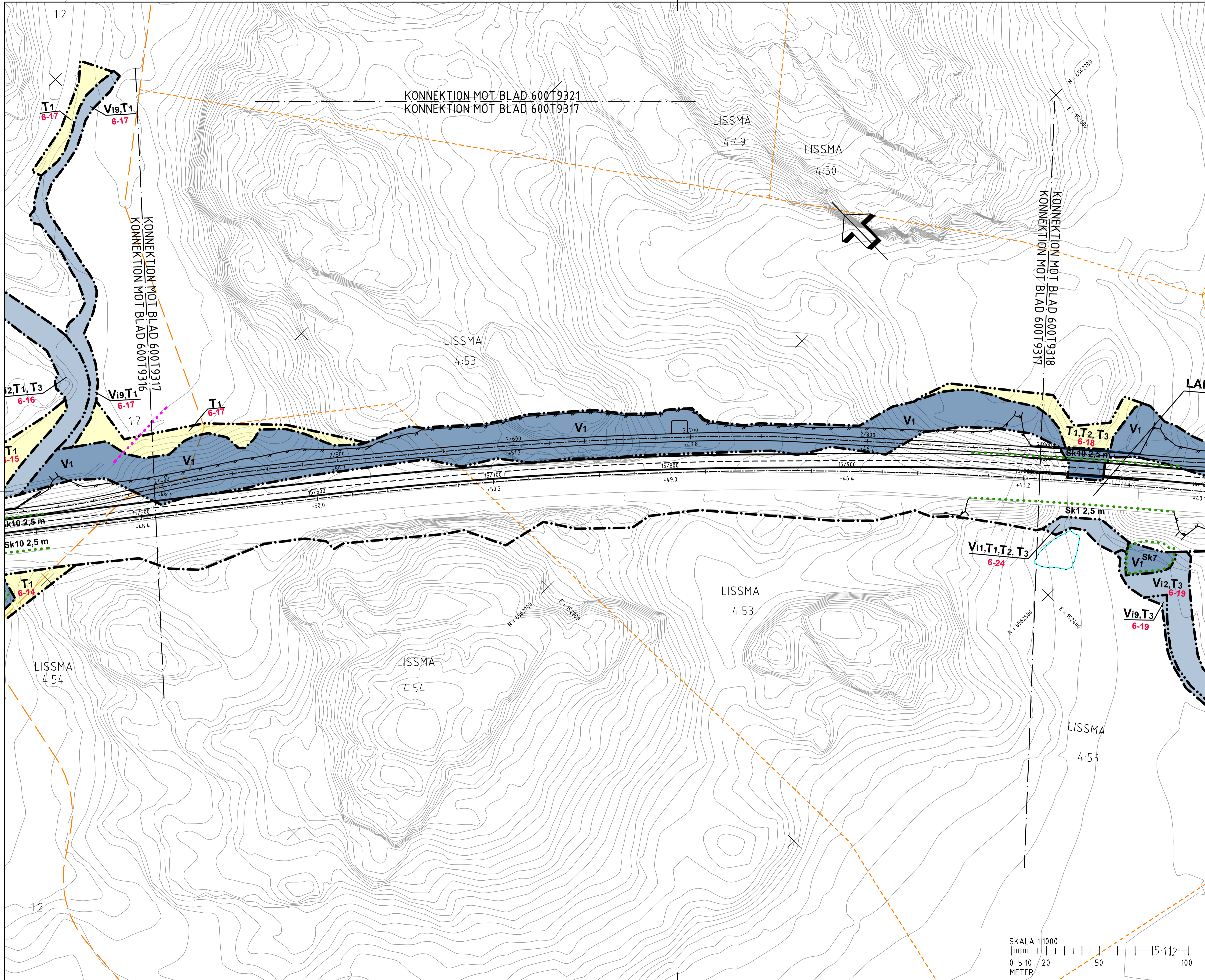
### FÖRKLARINGAR

	GRÄNS FÖR VÄGPLAN
	GRÄNS FÖR VÄGOMRÅDE
	AVGRÄNSNING MELLAN OLIKA TYPER AV MARKANSPRÅK
	V1 NYTT VÄGOMRÅDE MED VÄGRÄTT
	V2 NYTT VÄGOMRÅDE MED VÄGRÄTT - FÖR KOMMUNAL ALLMÄN VÄG
	Vix NYTT VÄGOMRÅDE MED INSKRÄNKT VÄGRÄTT - SE RITNING 00079301 FÖR SPECIFIKATION
	Vi7 NYTT VÄGOMRÅDE MED INSKRÄNKT VÄGRÄTT INOM JÄRNVÄGSMARK
	Tx TILLFÄLLIG NYTTJÄNDERÄTT - SE RITNING 00079301 FÖR SPECIFIKATION
	X-XX LÖPNUMMER T-YTOR
	SKYDDSÅTGÄRDER OCH FÖRSIKTIGHETSÅTGÄRDER
	SKYDDSÅTGÄRDER OCH FÖRSIKTIGHETSÅTGÄRDER
	SK1 - BULLERSKYDDSKÄRM MED ABSORBENT, HÖJD ÖVER NÄRMASTE VÄGKANT
	SK2 - BULLERSKYDDSKÄRM MED ABSORBENT FÖR BÖDENMILJÖ OCH ARTSKYDD, HÖJD ÖVER NÄRMASTE VÄGKANT
	SK3 - BULLERSKYDDSKÄRM BRÄNSKYDDSKLASSAD, MED ABSORBENT, HÖJD ÖVER NÄRMASTE VÄGKANT
	SK4 - ERBJUDANDE OM PARTIKELFILER FÖR LUFTINTAG PÅ BYGGNADENS FASAD SOM VETTER MOT EA/E20
	SK5 - FAUNAPASSAGE
	SK6 - GRÖDDJURSARRIÄR
	SK7 - RENGINGSANLÄGGNING FÖR VÄGDAGVATTEN
	SK8 - RENGINGSANLÄGGNING FÖR TUNNELAVLÖPPSVATTEN
	SK9 - BULLERSKYDDSKÄRM MED ABSORBENT, HÖJD ÖVER INTILLEGANDE MARK
	SK10 - BLÅNDSKYDD MED ABSORBENT, HÖJD ÖVER NÄRMASTE KÖRBANKANT
	SK13 - TÄTA DIKEN, UTFÖRS MELLAN MARKERÅDE LÄNGDMÄTNINGAR
	SK14 - ERBJUDANDE OM PARTIKELFILER FÖR LUFTINTAG PÅ BYGGNADENS FASAD SOM VETTER MOT EA/E20
	SK15 - ERBJUDANDE OM PARTIKELFILER FÖR LUFTINTAG PÅ BYGGNADENS TAK
	SK18 - ERBJUDANDE OM SKYDDSÅTGÄRDER UTFRÅN OLYCKSRISK
	VERKSAMHETER/ ÅTGÄRDER SOM UNDTAS FRÅN FÖRBUD ENLIGT MILJÖBALKEN
	FÖRBUDEN SOM AVSER VERKSAMHETER ELLER ÅTGÄRDER INOM GENERellt BIOTOPSKYDDsomRÅDE (1:11 MBI) GÄLLER INTE VID BYGGANDE AV ALLMÄN VÄG. BESKRIVNING AV PÅVERKAN PÅ BIOTOPSKYDDSOBJEKT REDOVISAS I VÄGPLANENS PLANBESKRIVNING
	OBJEKT INOM VÄGPLANENS OMRÅDE SOM BERÖRS AV GENERellt BIOTOPSKYDD
	FÖRBUDEN MOT ÅTGÄRDER INOM STRANDSKYDDsomRÅDE (1:15 MBI) GÄLLER INTE VID BYGGANDE AV ALLMÄN VÄG. BESKRIVNING AV PÅVERKAN PÅ STRANDSKYDDADE OMRÅDEN REDOVISAS I VÄGPLANENS PLANBESKRIVNING
	OMRÅDE INOM VÄGPLANENS OMRÅDE SOM BERÖRS AV STRANDSKYDD
	SKYDDIGHETEN ATT GÖRA ANMÄLAN FÖR SAMRÅD ENLIGT 12:6 MBI GÄLLER INTE FÖR DE VERKSAMHETER OCH ÅTGÄRDER SOM BEHOVS FÖR ATT BYGGA VÄGEN OCH SOM FASTSTÄLLS OCH INGÅR I VÄGOMRÅDE FÖR ALLMÄN VÄG ELLER OMRÅDE FÖR TILLFÄLLIG NYTTJÄNDERÄTT
	SÄRSKILDA BESLUT SOM TAS I SAMBAND MED FASTSTÄLLELSEN AV VÄGPLANEN
	INDRAGNING AV VÄG FRÅN ALLMÄNT UNDERHÅLL
	FASTIGHETSREDOVISNING
	FASTIGHETSGRÄNS
	TRAKTGRÄNS/KVARTERSTRAKTGRÄNS
	KOMMUNGRÄNS
	FASTIGHETSREDOVISNINGEN ÄR UPPDATERAD 2020-11-18
	FÖR ÖVRIGA BETECKNINGAR SE RITNING 00079301



PLANSYSTEM SWEREF 99 18 00		HÖJDSYSTEM RH 2000	
BET	REVIDERINGEN AVSER	GODKÄND	DATUM
<b>VÄGPLAN</b>			
GRANSKNINGSSTATUS / SYFTE			
HANDLINGSTYP			
FASTSTÄLLESEHANDLING		LEVERANS / ÄNDRINGS-PM	
DATUM	2021-07-09		
OBJEKT	V259 TVÄRFÖRBINDELSE SÖDERTÖRN		
ANLÄGGNINGSGEDEL	GLADÖ		
GEMENSAMT			
OBJEKTNUMMER / KM	145326	KONSTRUKTIONNUMMER	
BESTÄLLARE	TRAFIKVERKET	LEVERANTÖR	TYRÉNS
SKAPAD AV	M PETERSSON	UPPDRAGNUMMER	260805
GODKÄND AV	E ÖBERG	AVDELNING	
RITNINGSTYP	PLAN		
TEKNIKOMRÅDE / INNEHÅLL	VÄGUTFORMNING OCH TRAFIK		
BESKRIVNING	PLANKARTA		
KM 15/000 - 15/500			
SKALA	1:1000	FORMAT	A1
RITNINGSGRÄNS	BLAD	NÄSTA BLAD	BET
60079316	16	17	





**FÖRKLARINGAR**

<b>MARKANSPRÅK</b>	GRÄNS FÖR VÄGPLAN
<b>GRÄNS FÖR VÄGOMRÅDE</b>	GRÄNS FÖR VÄGOMRÅDE
<b>AVGRÄNSNING MELLAN OLIKA TYPER AV MARKANSPRÅK</b>	AVGRÄNSNING MELLAN OLIKA TYPER AV MARKANSPRÅK
<b>V1</b>	NYTT VÄGOMRÅDE MED VÄGRÄTT
<b>V2</b>	NYTT VÄGOMRÅDE MED VÄGRÄTT - FÖR KOMMUNAL ALLMÄN VÄG
<b>Vix</b>	NYTT VÄGOMRÅDE MED INSKRÄNKT VÄGRÄTT - SE RITNING 000T9301 FÖR SPECIFIKATION
<b>Vi7</b>	NYTT VÄGOMRÅDE MED INSKRÄNKT VÄGRÄTT INOM JÄRNVÄGSMARK
<b>Tx</b>	TILLFÄLLIG NYTTJÄNDERÄTT - SE RITNING 000T9301 FÖR SPECIFIKATION
<b>X-XX</b>	LÖPNUMMER T-YTOR

**SKYDDSÅTGÄRDER OCH FÖRSIKTIGHETSMÅTT**

<b>SK1</b> - BULLERSKYDDSSKÄRM MED ABSORBENT, HÖJD ÖVER NÄRMASTE VÄGKANT	SK7 - RENNINGSANLÄGGNING FÖR VÄGDAGVATTEN	SK8 - RENNINGSANLÄGGNING FÖR TUNNELAVLOPPSVATTEN	SK9 - BULLERSKYDDSSKÄRM MED ABSORBENT, HÖJD ÖVER INTILLIGANDE MARK	SK10 - BLÅNSKYDD MED ABSORBENT, HÖJD ÖVER NÄRMASTE KÖRBANKKANT	SK13 - TÅTA DIKEN, UTFÖRS MELLAN MARKERÅDE LÄNGDMÄTNINGAR
<b>SK2</b> - BULLERSKYDDSSKÄRM, MED ABSORBENT FÖR BÖENEMILJÖ OCH ARTSKYDD, HÖJD ÖVER NÄRMASTE VÄGKANT	<b>SK3</b> - BULLERSKYDDSSKÄRM BRÄNSKYDDSKLASSAD, MED ABSORBENT, HÖJD ÖVER NÄRMASTE VÄGKANT	<b>SK4</b> - ERBJUDANDE OM PARTIKELFILT FÖR LUFTINTAG PÅ BYGGNADENS FASAD SOM VETTER MOT EA/E20	<b>SK5</b> - ERBJUDANDE OM PARTIKELFILT FÖR LUFTINTAG PÅ BYGGNADENS TAK	<b>SK6</b> - GRODDJURSBARRIÄR	<b>SK18</b> - ERBJUDANDE OM SKYDDSÅTGÄRDER UTFRÅN OLYCKSRISK

**VERKSAMHETER/ ÅTGÄRDER SOM UNDTANTAS FRÅN FÖRBUD ENLIGT MILJÖBALKEN**

FÖRBUDEN SOM AVSER VERKSAMHET ELLER ÅTGÄRD INOM GENERellt BIOTOPSKYDDSOmrÅDE (11 MB) GÄLLER INTE VID BYGGANDE AV ALLMÄN VÄG. BESKRIVNING AV PÅVERKAN PÅ BIOTOPSKYDDSOBJEKT REDOVISAS I VÄGPLANENS PLANBESKRIVNING

OMRÅDE INOM VÄGPLANENS OMRÅDE SOM BERÖRS AV STRANDSKYDD

SKYDDIGHETEN ATT GÖRA ANMÄLAN FÖR SAMRÅD ENLIGT 12:6 MB GÄLLER INTE FÖR DE VERKSAMHETER OCH ÅTGÄRDER SOM BEHOVS FÖR ATT BYGGA VÄGEN OCH SOM FASTSTÄLLS OCH INGÅR I VÄGOMRÅDE FÖR ALLMÄN VÄG ELLER OMRÅDE FÖR TILLFÄLLIG NYTTJÄNDERÄTT SÄRSKILDA BESLUT SOM TÅS I SAMBAND MED FASTSTÄLLESEN AV VÄGPLANEN

INDRAGNING AV VÄG FRÅN ALLMÄNT UNDERHÅLL

**FASTIGHETSREDOVISNING**

FASTIGHETSGRÄNS

TRAKTGRÄNS/KVARTERSTRAKTGRÄNS

KOMMUNGRÄNS

FASTIGHETSREDOVISNINGEN ÄR UPPDATERAD 2020-11-18

FÖR ÖVRIGA BETECKNINGAR SE RITNING 000T9301

**GLADÖ**  
FLEMKESBROSSEGG

PLANSYSTEM SWEREF 99 18 00  
HÖJDSYSTEM RH 2000

BET	REVIDERINGEN AVSER	GODKÄND	DATUM
-----	--------------------	---------	-------

**VÄGPLAN**

GRANSKNINGSSTATUS / SYFTE

HANDLINGSTYP  
**FASTSTÄLLELSEHANDLING**

DATUM  
2021-07-09

LEVERANS / ÄNDRINGS-PM

OBJEKT  
**V259 TVÄRFÖRBINDELSE SÖDERTÖRN**

DELOMRÅDE / BANDEL  
**GLADÖ**

ANLÄGGNINGDEL  
**GEMENSAMT**

OBJEKTNUMMER / KM  
145326

KONSTRUKTIONNUMMER

BESTÄLLARE  
**TRAFIKVERKET**

LEVERANTÖR  
**TYRÉNS**

SKAPAD AV  
**M PETERSSON**

UPPDRAGSNUMMER  
260805

GODKÄND AV  
**E ÖBERG**

AVDELNING

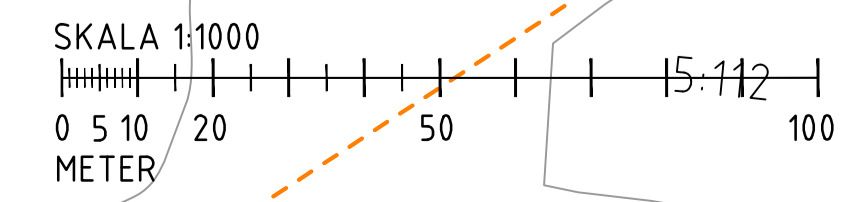
RITNINGSTYP  
**PLAN**

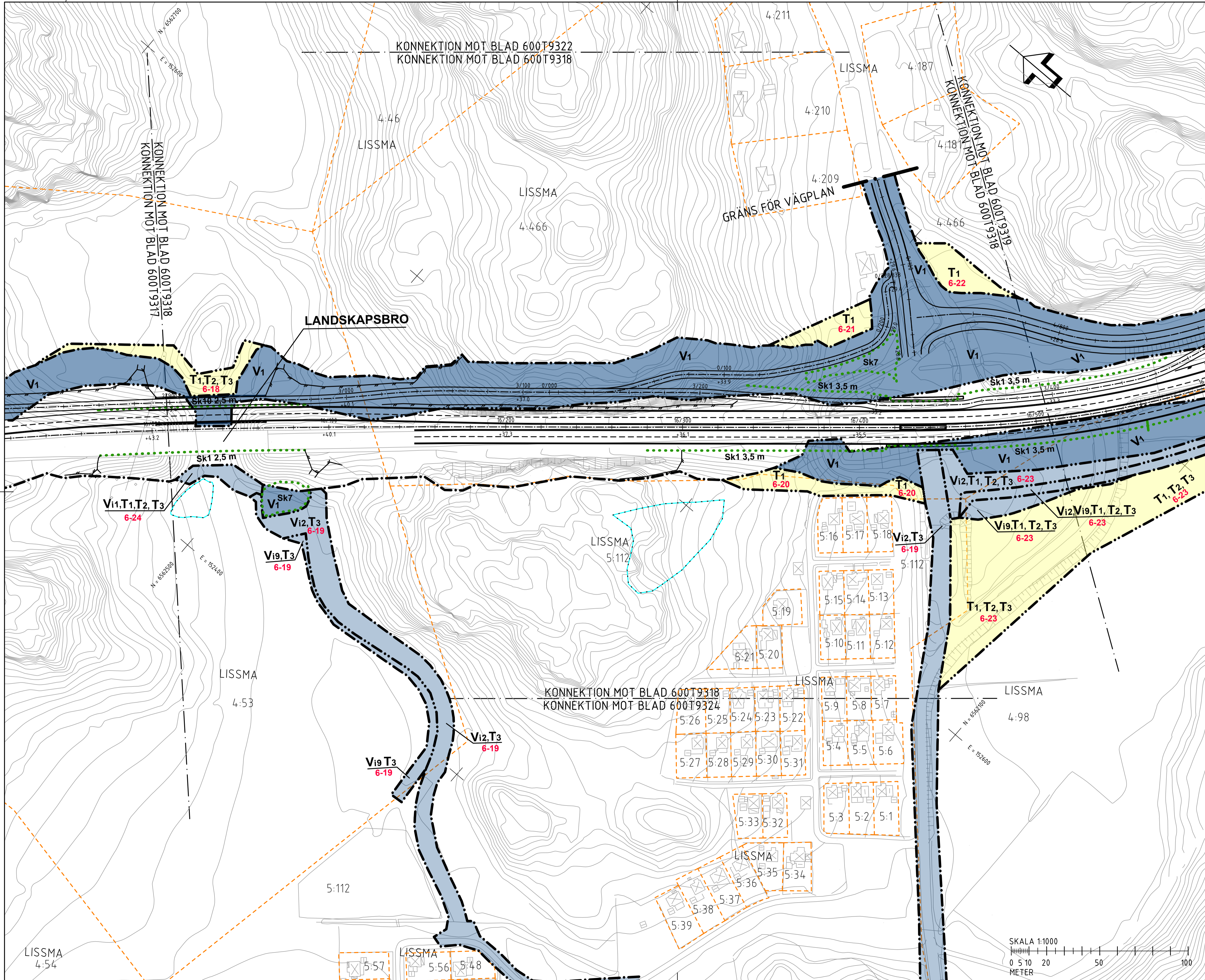
TEKNIKOMRÅDE / INNEHÅLL  
**VÄGUTFORMNING OCH TRAFIK**

BESKRIVNING  
**PLANKARTA**

KM 15/500 - 16/000

SKALA 1:1000	FORMAT A1	FÖRVALTNINGSNUMMER
RITNINGNUMMER 600T9317	BLAD 17	NÄSTA BLAD 18
BET		





- FÖRKLARINGAR**
- MARKANSPRÅK**
- GRÄNS FÖR VÄGPLAN
  - GRÄNS FÖR VÄGOMRÅDE
  - AVGRÄNSNING MELLAN OLIKA TYPER AV MARKANSPRÅK
- V1** NYTT VÄGOMRÅDE MED VÄGRÄTT
- V2** NYTT VÄGOMRÅDE MED VÄGRÄTT - FÖR KOMMUNAL ALLMÄN VÄG
- Vix** NYTT VÄGOMRÅDE MED INSKRÄNKT VÄGRÄTT - SE RITNING 000T9301 FÖR SPECIFIKATION
- Vi7** NYTT VÄGOMRÅDE MED INSKRÄNKT VÄGRÄTT INOM JÄRNVÄGSMARK
- Tx** TILLFÄLLIG NYTTJÄNDERÄTT - SE RITNING 000T9301 FÖR SPECIFIKATION
- X-XX** LÖPNUMMER T-YTOR

- SKYDDSATGÄRDER OCH FÖRSIKTIGHETSMÅTT**
- SKYDDSATGÄRDER OCH FÖRSIKTIGHETSMÅTT
- SK1 - BULLERSKYDDSSKÄRM MED ABSORBENT, HÖJD ÖVER NÄRMASTE VÄGKANT
  - SK2 - BULLERSKYDDSSKÄRM MED ABSORBENT FÖR BÖNDEMILJÖ OCH ARTSKYDD, HÖJD ÖVER NÄRMASTE VÄGKANT
  - SK3 - BULLERSKYDDSSKÄRM BRÄNSKYDDSKLASSAD, MED ABSORBENT, HÖJD ÖVER NÄRMASTE VÄGKANT
  - SK5 - FAUNAPASSAGE
  - SK6 - GRODDJURS BARRIÄR
  - SK7 - RENNINGSANLÄGGNING FÖR VÄGDAGVATTEN
  - SK8 - RENNINGSANLÄGGNING FÖR TUNNELAVLOPPSVATTEN
  - SK9 - BULLERSKYDDSSKÄRM MED ABSORBENT, HÖJD ÖVER INTILLIGANDE MARK
  - SK10 - BLANDSKYDD MED ABSORBENT, HÖJD ÖVER NÄRMASTE KÖRBANEKANT
  - SK13 - TÅTA DIKEN, UTFÖRS MELLAN MARKERADE LÄNGDMÄTNINGAR
  - SK14 - ERBJUDANDE OM PARTIKELFILTER FÖR LUFTINTAG PÅ BYGGNADENS FASAD SOM VETTER MOT EA/E20
  - SK15 - ERBJUDANDE OM PARTIKELFILTER FÖR LUFTINTAG PÅ BYGGNADENS TAK
  - SK18 - ERBJUDANDE OM SKYDDSATGÄRDER UTFRÅN OLYCKSRISK

**VERKSAMHETER/ ÅTGÄRDER SOM UNDTANTAS FRÅN FÖRBUD ENLIGT MILJÖBALKEN**

FÖRBUDEN SOM AVSER VERKSAMHET ELLER ÅTGÄRD INOM GENERELLT BIOTOPSKYDDSOMRÅDE (11:11 MBI) GÄLLER INTE VID BYGGANDE AV ALLMÄN VÄG. BESKRIVNING AV PÅVERKAN PÅ STRANDSKYDDSOBJEKT REDOVISAS I VÄGPLANENS PLANBESKRIVNING

OMRÅDE INOM VÄGPLANENS OMRÅDE SOM BERÖRS AV STRANDSKYDD

SKYDDIGHETEN ATT GÖRA ANMÄLAN FÖR SAMRÅD ENLIGT 12:6 GÄLLER INTE FÖR VERKSAMHETER OCH ÅTGÄRDER SOM BEHOVS FÖR ATT BYGGA VÄGEN OCH SOM FASTSTÄLLS OCH INGÅR I VÄGOMRÅDE FÖR ALLMÄN VÄG ELLER OMRÅDE FÖR TILLFÄLLIG NYTTJÄNDERÄTT

SÄRSKILDA BESLUT SOM TÅS I SAMBAND MED FASTSTÄLLESEN AV VÄGPLANEN

INDRAGNING AV VÄG FRÅN ALLMÄNT UNDERHÅLL

**FASTIGHETSREDOVISNING**

FASTIGHETSGRÄNS

TRAKTGRÄNS/KVARTERSTRAKTGRÄNS

KOMMUNGRÄNS

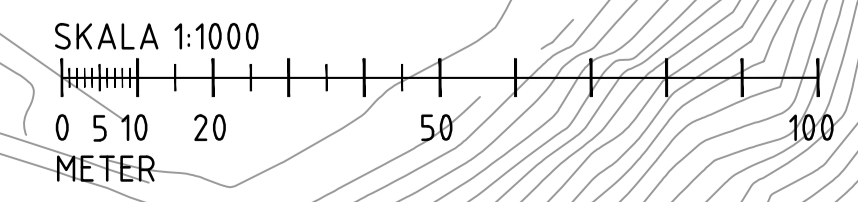
FASTIGHETSREDOVISNINGEN ÄR UPPDATERAD 2020-11-18

FÖR ÖVRIGA BETECKNINGAR SE RITNING 000T9301

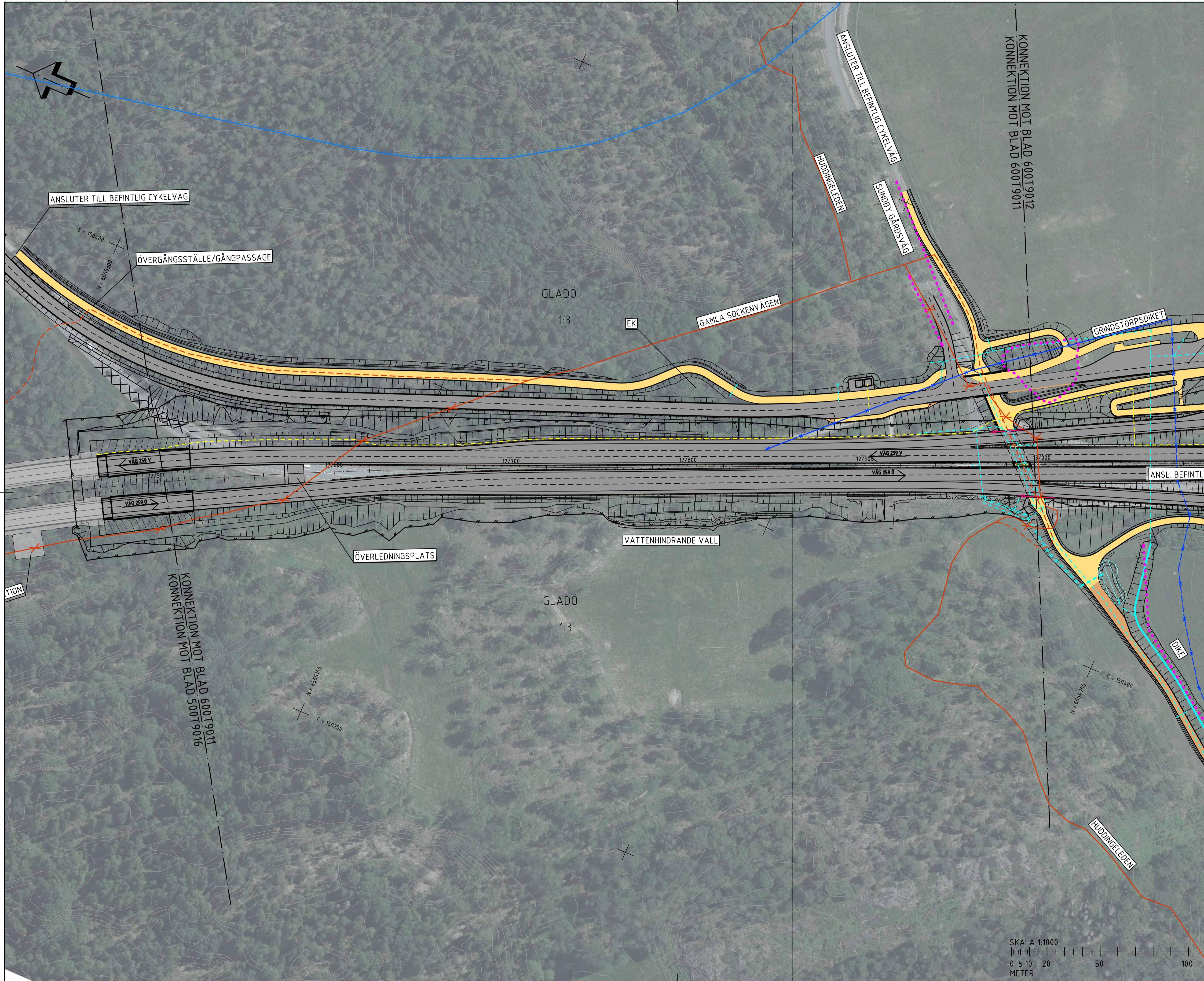
**GLADÖ**  
FLEMKISBERGSSÖDER

PLANSYSTEM SWEREF 99 18 00  
HÖJDSYSTEM RH 2000

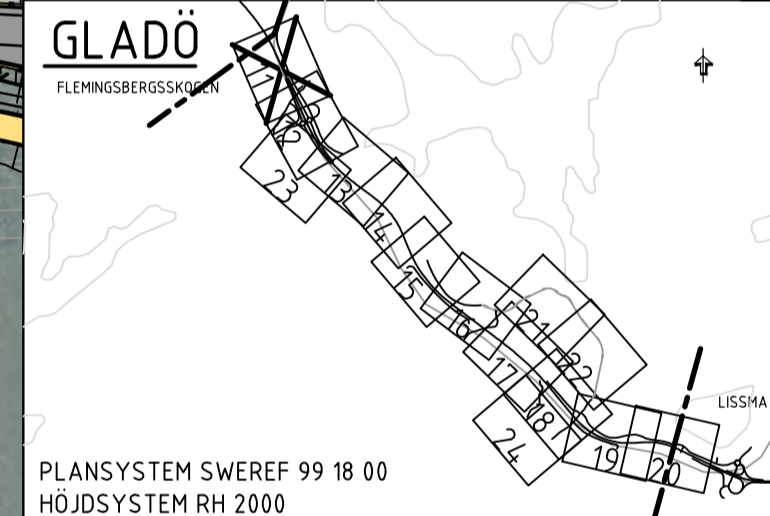
BET	REVIDERINGEN AVSER	GODKÄND	DATUM
TYP AV PLAN			
<b>VÄGPLAN</b>			
GRANSKNINGSSTATUS / SYFTE			
<b>FASTSTÄLLELSEHANDLING</b>			
DATUM	2021-07-09	LEVERANS / ÄNDRINGS-PM	
OBJEKT			
<b>V259 TVÄRFÖRBINDELSE SÖDERTÖRN</b>			
DELOMRÅDE / BANDEL			
GLADÖ			
ANLÄGGNINGDEL			
GEMENSAMT			
OBJEKTNUMMER / KM	145326	KONSTRUKTIONNUMMER	
BESTÄLLARE		LEVERANTÖR	
	<b>TRAFIKVERKET</b>		<b>TYRÉNS</b>
SKAPAD AV	M PETERSSON	UPPDAGSNUMMER	260805
GODKÄND AV	E ÖBERG	AVDELNING	
RITNINGSTYP			
PLAN			
TEKNIKOMRÅDE / INNEHÅLL			
VÄGUTFORMNING OCH TRAFIK			
BESKRIVNING			
PLANKARTA			
KM 16/000 - 16/500			
SKALA	1:1000	FORMAT	A1
RITNINGNUMMER	600T9318	BLAD	18
		NÄSTA BLAD	19
		BET	







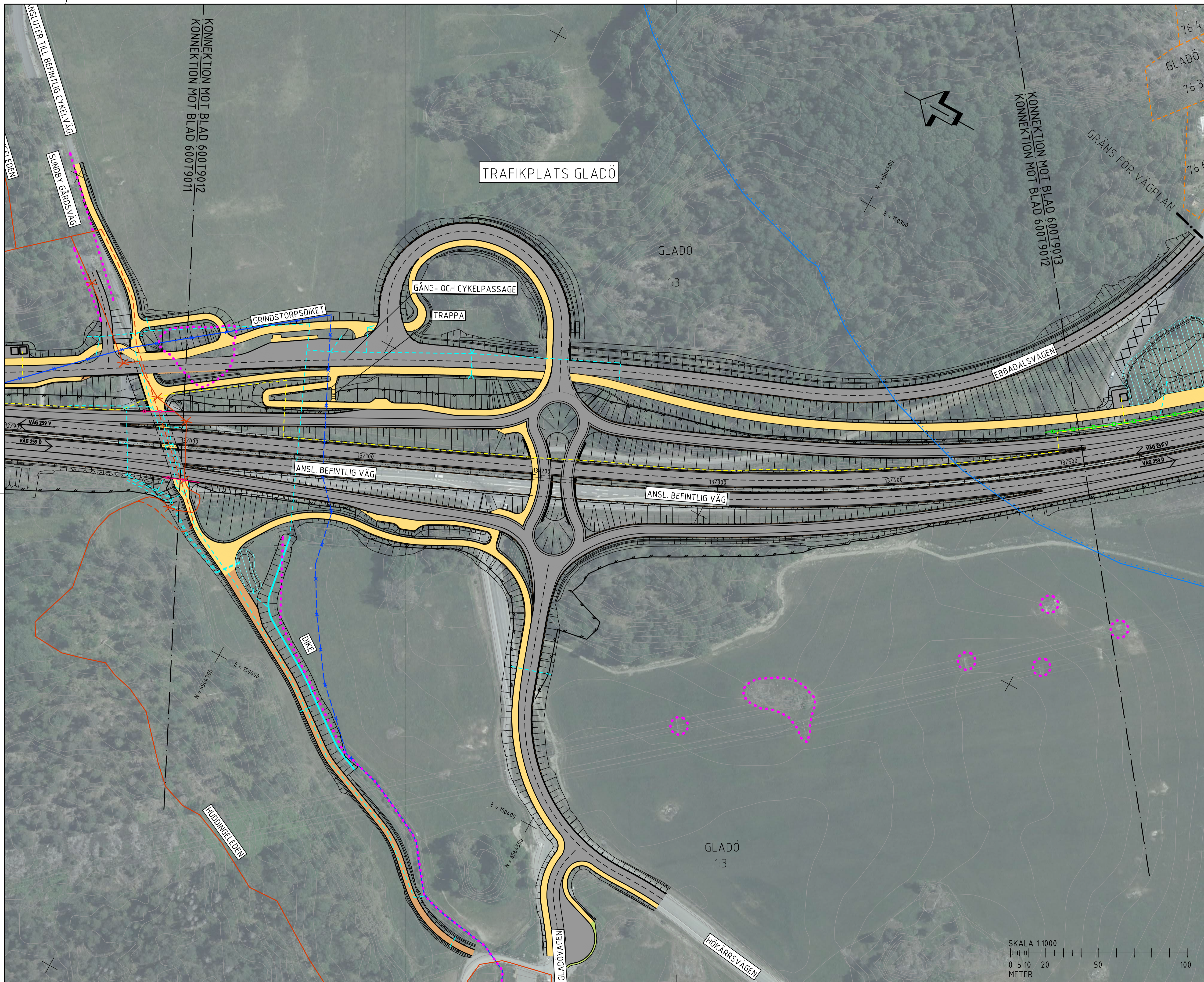
- FÖRKLARINGAR**
- NY VÄG MED KÖRBANEKANT OCH KÖRFÄLTSSINDELNING
  - NY VÄG I TUNNEL
  - NY GÅNG- OCH CYKELVÄG
  - NY GRUSVÄG
  - SLÄNTER
  - LÅNGDMÄTNING
  - STÖDMUR/KONSTRUKTION
  - BULLERSKYDDSSKÄRM
  - BLÄNDSKYDD, SKÄRM
  - VÄG-/BRORÄCKE
  - NYTT VILTSTÄNGSEL
  - RENINGSANLÄGGNING FÖR VÄGDAGVATTEN
  - TEKNIKBYGGNADER
  - NYA VA-LEDNINGAR
  - NYTT DIKE
  - NYA EL-LEDNINGAR
  - VANDRINGSLED, MÖJLIG NY STRÄCKNING
  - VANDRINGSLED INDRAGEN STRÄCKNING
  - VATTENDRAG SOM RIVES/FLYTTRAS
  - KONSTRUKTION UNDER MARK
- ÖVRIGT**
- STRANDSKYDD MOT PRICKAD SIDA
  - BIOTOPSKYDD
  - VÄGDEL SOM RIVES
  - PROJEKTERADE VÄGKANTLINJER I FÖRBIFART STOCKHOLM
- BEFINTLIGT**
- BEFINTLIG VÄGKANT
  - BEFINTLIGT STAKET/VILTSTÄNGSEL
  - BEFINTLIG VANDRINGSLED
  - FASTIGHETSGRÄNS
  - TRAKTGRÄNS/KVARTERSTRAKTGRÄNS
  - KOMMUNGRÄNS
  - VATTENDRAG
  - VATTENDRAG, KULVERT



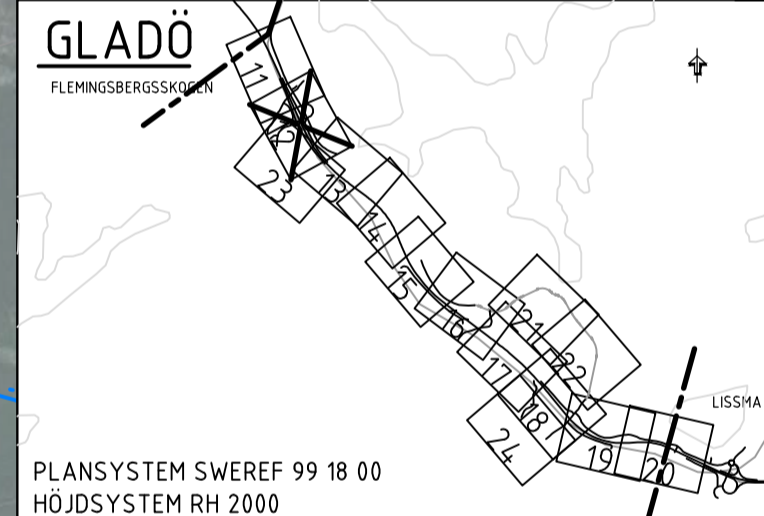
BET	REVIDERINGEN AVSER	GODKÄND	DATUM
TYP AV PLAN			
<b>VÄGPLAN</b>			
GRANSKNINGSSTATUS / SYFTE			
HANDLINGSTYP			
<b>FASTSTÄLLESHANDLING</b>			
DATUM		LEVERANS / ÄNDRINGS-PM	
2021-07-09			
OBJEKT			
<b>V259 TVÄRFÖRBINDELSE SÖDERTÖRN</b>			
DELOMRÅDE / BANDEL			
GLADÖ			
ANLÄGGNINGDEL			
GEMENSAMT			
OBJEKTNUMMER / KM		KONSTRUKTIONSNUMMER	
145326			
BESTÄLLARE		LEVERANTÖR	
TRAFIKVERKET		TYRÉNS	
SKAPAD AV		UPPDRAGSNUMMER	
M PETERSSON		260805	
GODKÄND AV		AVDELNING	
E ÖBERG			
RITNINGSTYP			
PLAN			
TEKNIKOMRÅDE / INNEHÅLL			
VÄGUTFORMNING OCH TRAFIK			
BESKRIVNING			
ILLUSTRATIONSPLAN			
KM 12/500 - 13/000			
SKALA	FORMAT	FÖRVALTNINGSNUMMER	
1:1000	A1		
RITNINGSNUMMER	BLAD	NÄSTA BLAD	BET
600T9011	11	12	



c:\vaull\260805\vaugplan\1\ritdef\600T9011.dwg 2021-07-06 10:18:02




- FÖRKLARINGAR**
- NY VÄG MED KÖRBANEKANT OCH KÖRFÄLTSSINDELNING
  - NY VÄG I TUNNEL
  - NY GÅNG- OCH CYKELVÄG
  - NY GRUSVÄG
  - SLÄNTER
  - LÅNGDMÄTNING
  - STÖDMUR/KONSTRUKTION
  - BULLERSKYDDSSKÄRM
  - BLÄNSKYDD, SKÄRM
  - VÄG-/BRORÄCKE
  - NYTT VILTSTÄNGSEL
  - RENINGSANLÄGGNING FÖR VÄGDAGVATTEN TEKNIKBYGGNADER
  - NYA VA-LEDNINGAR
  - NYTT DIKE
  - NYA EL-LEDNINGAR
  - VANDRINGSLED, MÖJLIG NY STRÄCKNING
  - VANDRINGSLED INDRAGEN STRÄCKNING
  - VATTENDRAG SOM RIVES/FLYTTRAS
  - KONSTRUKTION UNDER MARK
- ÖVRIGT**
- STRANDSKYDD MOT PRICKAD SIDA
  - BIOTOPSKYDD
  - VÄGDEL SOM RIVES
  - PROJEKTERADE VÄGKANTLINJER I FÖRBIFART STOCKHOLM
- BEFINTLIGT**
- BEFINTLIG VÄGKANT
  - BEFINTLIGT STAKET/ VILTSTÄNGSEL
  - BEFINTLIG VANDRINGSLED
  - FASTIGHETSGRÄNS
  - TRAKTGRÄNS/ KVARTERSTRAKTGRÄNS
  - KOMMUNGRÄNS
  - VATTENDRAG
  - VATTENDRAG, KULVERT



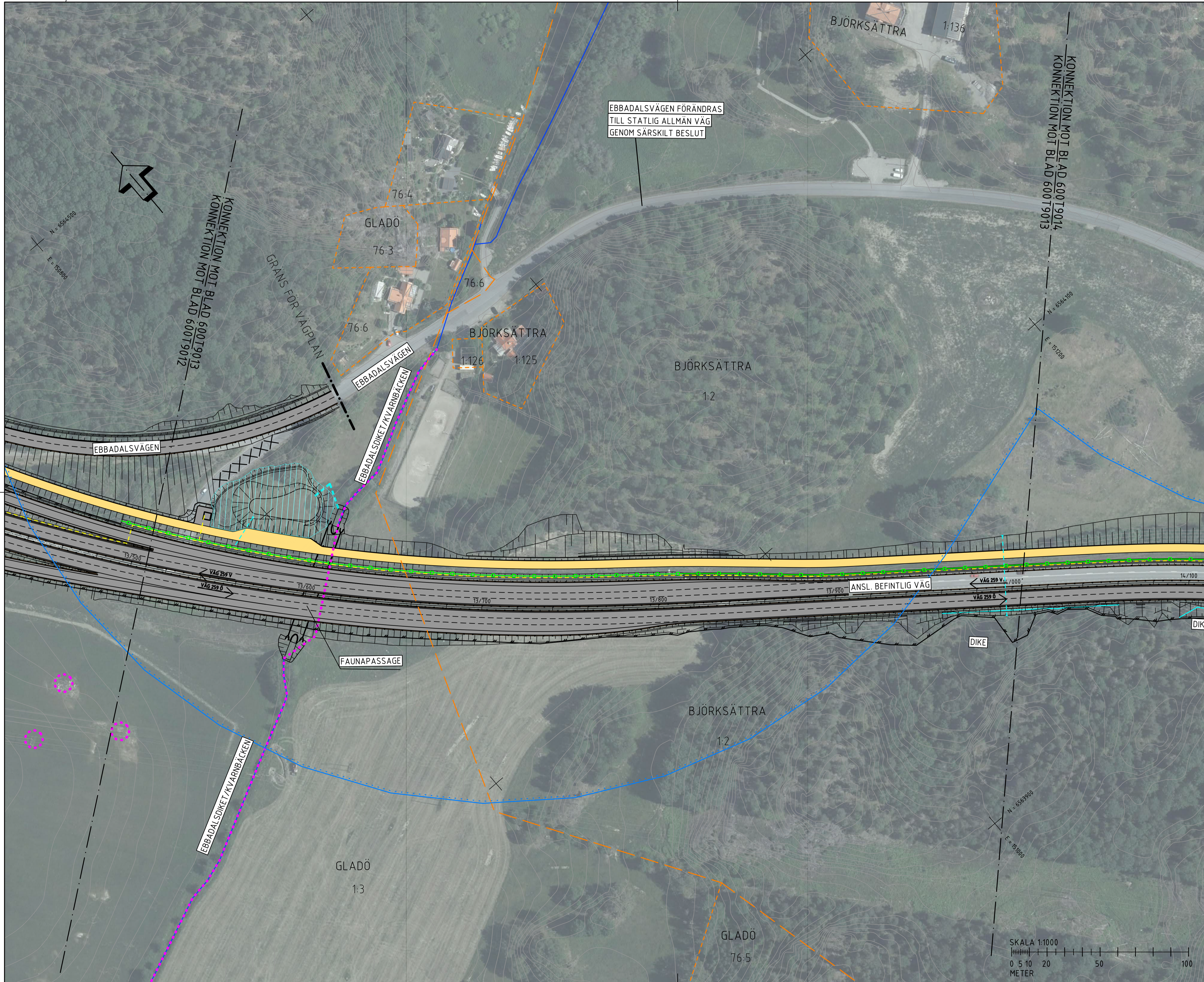
GLADÖ  
FLEMKINGSBROSSÖ

PLANSYSTEM SWEREF 99 18 00  
HÖJDSYSTEM RH 2000

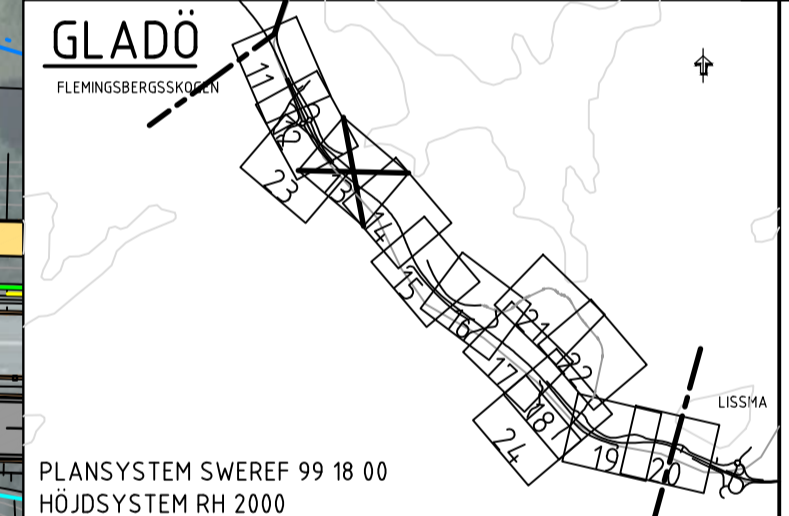
BET	REVIDERINGEN AVSER	GODKÄND	DATUM
TYP AV PLAN			
<b>VÄGPLAN</b>			
GRANSKNINGSSTATUS / SYFTE			
HANDLINGSTYP			
<b>FASTSTÄLLESEHANDLING</b>			
DATUM		LEVERANS / ÄNDRINGS-PM	
2021-07-09			
OBJEKT			
<b>V259 TVÄRFÖRBINDELSE SÖDERTÖRN</b>			
DELOMRÅDE / BANDEL			
GLADÖ			
ANLÄGGNINGSGDEL			
GEMENSAMT			
OBJEKTNUMMER / KM		KONSTRUKTIONNUMMER	
145326			
BESTÄLLARE		LEVERANTÖR	
TRAFIKVERKET		TYRÉNS	
SKAPAD AV		UPPDRAGSNUMMER	
M PETERSSON		260805	
GODKÄND AV		AVDELNING	
E ÖBERG			
RITNINGSTYP			
PLAN			
TEKNIKOMRÅDE / INNEHÅLL			
VÄGUTFORMNING OCH TRAFIK			
BESKRIVNING			
ILLUSTRATIONSPLAN			
KM 13/000 - 13/500			
SKALA	FORMAT	FÖRVALTNINGSNUMMER	
1:1000	A1		
RITNINGSNUMMER	BLAD	NÄSTA BLAD	BET
600T9012	12	13	



c:\vaull\260805\vaugplan\tyr\ref\600t9012.dwg 2021-07-06 10:18:00

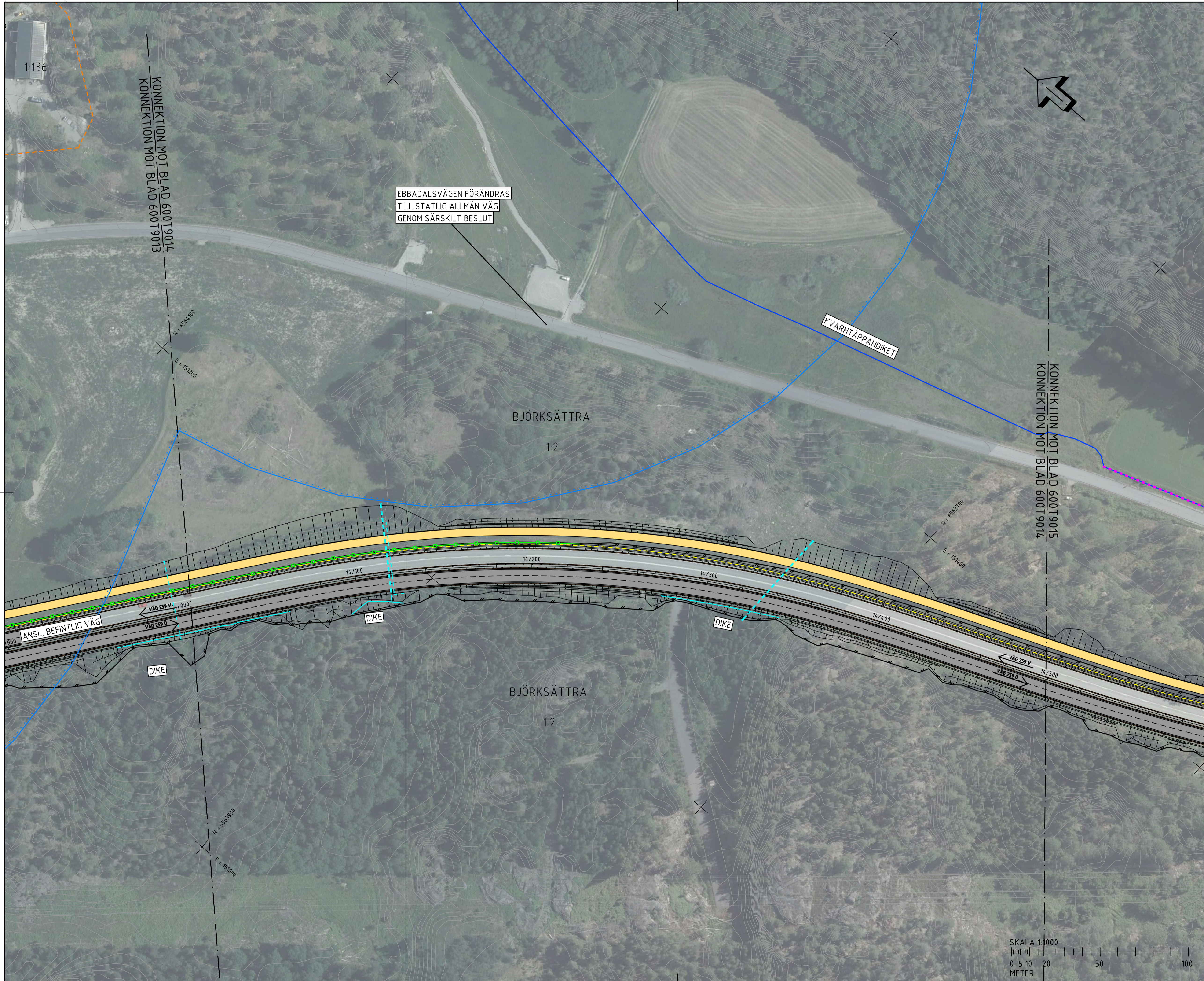


- FÖRKLARINGAR**
- NY VÄG MED KÖRBANEKANT OCH KÖRFÄLTSSINDELNING
  - NY VÄG I TUNNEL
  - NY GÅNG- OCH CYKELVÄG
  - NY GRUSVÄG
  - SLÄNTER
  - LÅNGDMÄTNING
  - STÖDMUR/KONSTRUKTION
  - BULLERSKYDDSSKÄRM
  - BLÅNDSKYDD, SKÄRM
  - VÄG-/BRORÄCKE
  - NYTT VILTSTÄNGSEL
  - RENINGSANLÄGGNING FÖR VÄGDAGVATTEN TEKNIKBYGGNADER
  - NYA VA-LEDNINGAR
  - NYTT DIKE
  - NYA EL-LEDNINGAR
  - VANDRINGSLED, MÖJLIG NY STRÄCKNING
  - VANDRINGSLED INDRAGEN STRÄCKNING
  - VATTENDRAG SOM RIVES/FLYTTS
  - KONSTRUKTION UNDER MARK
- ÖVRIGT**
- STRANDSKYDD MOT PRICKAD SIDA
  - BIOTOPSKYDD
  - VÄGDEL SOM RIVES
  - PROJEKTERADE VÄGKANTLINJER I FÖRBIFART STOCKHOLM
- BEFINTLIGT**
- BEFINTLIG VÄGKANT
  - BEFINTLIGT STAKET/VILTSTÄNGSEL
  - BEFINTLIG VANDRINGSLED
  - FASTIGHETSGRÄNS
  - TRAKTGRÄNS/KVARTERSTRAKTGRÄNS
  - KOMMUNGRÄNS
  - VATTENDRAG
  - VATTENDRAG, KULVERT

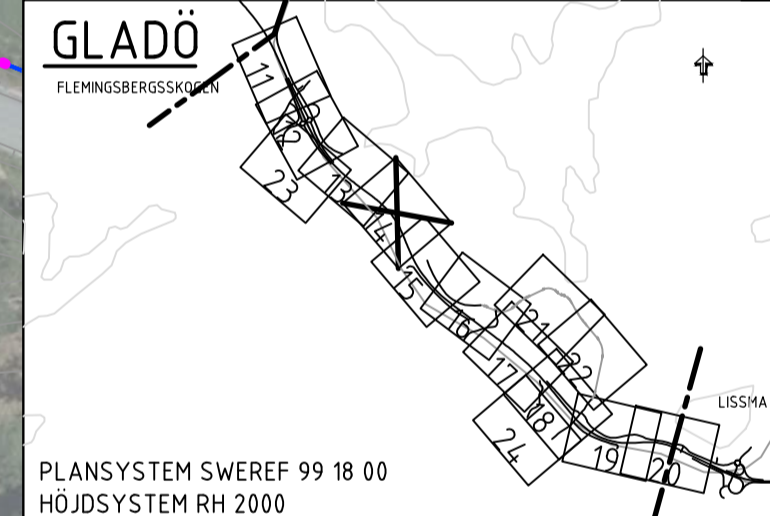


BET	REVIDERINGEN AVSER	GODKÄND	DATUM
TYP AV PLAN <b>VÄGPLAN</b>			
GRANSKNINGSSTATUS / SYFTE			
HANDLINGSTYP <b>FASTSTÄLLELSEHANDLING</b>			
DATUM	LEVERANS / ÄNDRINGS-PM		
2021-07-09			
OBJEKT <b>V259 TVÄRFÖRBINDELSE SÖDERTÖRN</b>			
DELOMRÅDE / BANDEL <b>GLADÖ</b>			
ANLÄGGNINGSGDEL <b>GEMENSAMT</b>			
OBJEKTNUMMER / KM	KONSTRUKTIONNUMMER		
145326			
BESTÄLLARE	LEVERANTÖR		
TRAFIKVERKET	TYRÉNS		
SKAPAD AV	UPPDRAGSNUMMER		
M PETERSSON	260805		
GODKÄND AV	AVDELNING		
E ÖBERG			
RITNINGSTYP <b>PLAN</b>			
TEKNIKOMRÅDE / INNEHÅLL <b>VÄGUTFORMNING OCH TRAFIK</b>			
BESKRIVNING <b>ILLUSTRATIONSPLAN</b>			
KM 13/500 - 14/000			
SKALA	FORMAT	FÖRVALTNINGSNUMMER	
1:1000	A1		
RITNINGNUMMER	BLAD	NÄSTA BLAD	BET
600T9013	13	14	



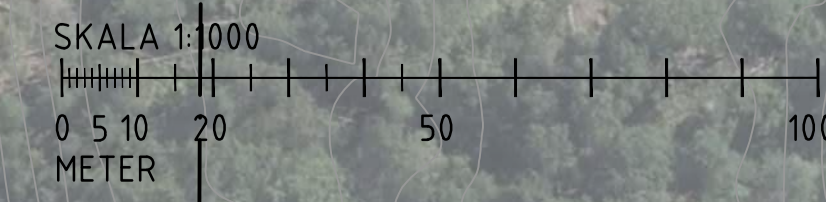


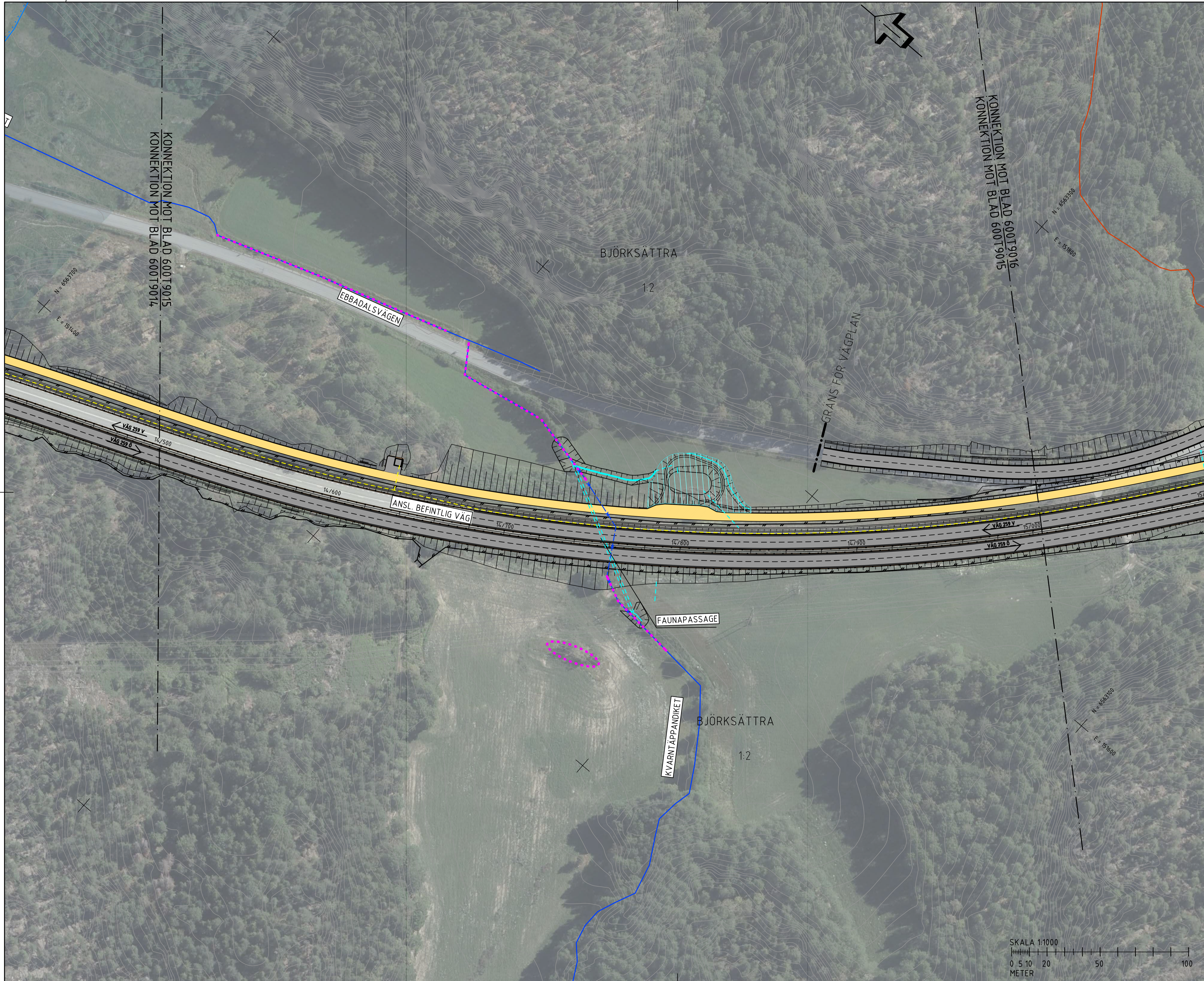
- FÖRKLARINGAR**
- NY VÄG MED KÖRBANEKANT OCH KÖRFÄLTSSINDELNING
  - NY VÄG I TUNNEL
  - NY GÅNG- OCH CYKELVÄG
  - NY GRUSVÄG
  - SLÄNTER
  - LÅNGDMÄTNING
  - STÖDMUR/KONSTRUKTION
  - BULLERSKYDDSSKÄRM
  - BLÄNDSKYDD, SKÄRM
  - VÄG-/BRORÄCKE
  - NYTT VILTSTÄNGSEL
  - RENINGSANLÄGGNING FÖR VÄGDAGVATTEN
  - TEKNISKBYGGNADER
  - NYA VA-LEDNINGAR
  - NYTT DIKE
  - NYA EL-LEDNINGAR
  - VANDRINGSLED, MÖJLIG NY STRÄCKNING
  - VANDRINGSLED INDRAGEN STRÄCKNING
  - VATTENDRAG SOM RIVES/FLYTTRAS
  - KONSTRUKTION UNDER MARK
- ÖVRIGT**
- STRANDSKYDD MOT PRICKAD SIDA
  - BIOTOPSKYDD
  - VÄGDEL SOM RIVES
  - PROJEKTERADE VÄGKANTLINJER I FÖRBIFART STOCKHOLM
- BEFINTLIGT**
- BEFINTLIG VÄGKANT
  - BEFINTLIGT STAKET/VILTSTÄNGSEL
  - BEFINTLIG VANDRINGSLED
  - FASTIGHETSGRÄNS
  - TRAKTGRÄNS/KVARTERSTRAKTGRÄNS
  - KOMMUNGRÄNS
  - VATTENDRAG
  - VATTENDRAG, KULVERT



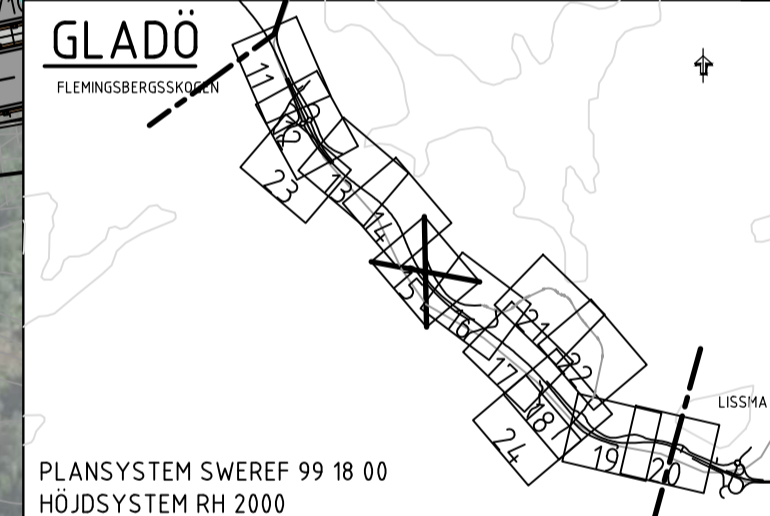
PLANSYSTEM SWEREF 99 18 00  
HÖJDSYSTEM RH 2000

BET	REVIDERINGEN AVSER	GODKÄND	DATUM
TYP AV PLAN			
<b>VÄGPLAN</b>			
GRANSKNINGSSTATUS / SYFTE			
HANDLINGSTYP			
<b>FASTSTÄLLELSEHANDLING</b>			
DATUM		LEVERANS / ÄNDRINGS-PM	
2021-07-09			
OBJEKT			
<b>V259 TVÄRFÖRBINDELSE SÖDERTÖRN</b>			
DELOMRÅDE / BANDEL			
GLADÖ			
ANLÄGGNINGDEL			
GEMENSAMT			
OBJEKTNUMMER / KM		KONSTRUKTIONNUMMER	
145326			
BESTÄLLARE		LEVERANTÖR	
SKAPAD AV		UPPDRAGSNUMMER	
M PETERSSON		260805	
GODKÄND AV		AVDELNING	
E ÖBERG			
RITNINGSTYP			
PLAN			
TEKNIKOMRÅDE / INNEHÅLL			
VÄGUTFORMNING OCH TRAFIK			
BESKRIVNING			
ILLUSTRATIONSPLAN			
KM 14/000 - 14/500			
SKALA	FORMAT	FÖRVALTNINGSNUMMER	
1:1000	A1		
RITNINGSDATUM	BLAD	NÄSTA BLAD	BET
600T9014	14	15	






- FÖRKLARINGAR**
- NY VÄG MED KÖRBANEKANT OCH KÖRFÄLT SINDELNING
  - NY VÄG I TUNNEL
  - NY GÅNG- OCH CYKELVÄG
  - NY GRUSVÄG
  - SLÄNTER
  - LÅNGDMÄTNING
  - STÖDMUR/KONSTRUKTION
  - BULLERSKYDDSSKÄRM
  - BLÄNSKYDD, SKÄRM
  - VÄG-/BRORÄCKE
  - NYTT VILTSTÄNGSEL
  - RENINGSANLÄGGNING FÖR VÄGDAGVATTEN
  - TEKNIKBYGGNADER
  - NYA VA-LEDNINGAR
  - NYTT DIKE
  - NYA EL-LEDNINGAR
  - VANDRINGSLED, MÖJLIG NY STRÄCKNING
  - VANDRINGSLED INDRAGEN STRÄCKNING
  - VATTENDRAG SOM RIVES/FLYTTRAS
  - KONSTRUKTION UNDER MARK
- ÖVRIGT**
- STRANDSKYDD MOT PRICKAD SIDA
  - BIOTOPSKYDD
  - VÄGDEL SOM RIVES
  - PROJEKTERADE VÄGKANTLINJER I FÖRBIFART STOCKHOLM
- BEFINTLIGT**
- BEFINTLIG VÄGKANT
  - BEFINTLIGT STAKET/VILTSTÄNGSEL
  - BEFINTLIG VANDRINGSLED
  - FASTIGHETSGRÄNS
  - TRAKTGRÄNS/KVARTERSTRAKTGRÄNS
  - KOMMUNGRÄNS
  - VATTENDRAG
  - VATTENDRAG, KULVERT

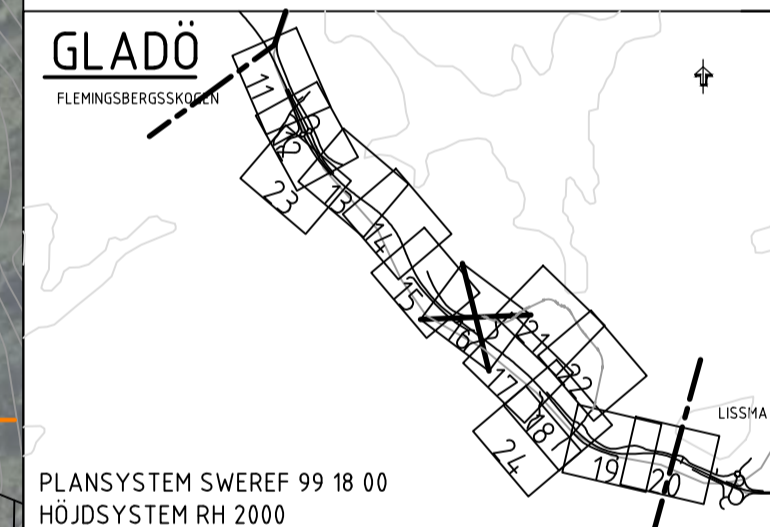


BET   REVIDERINGEN AVSER		GODKÄND		DATUM	
<b>TYP AV PLAN</b>					
<b>VÄGPLAN</b>					
GRANSKNINGSSTATUS / SYFTE					
HANDLINGSTYP					
<b>FASTSTÄLLELSEHANDLING</b>					
DATUM		LEVERANS / ÄNDRINGS-PM			
2021-07-09					
OBJEKT					
<b>V259 TVÄRFÖRBINDELSE SÖDERTÖRN</b>					
DELOMRÅDE / BANDEL					
GLADÖ					
ANLÄGGNINGSGDEL					
GEMENSAMT					
OBJEKTNUMMER / KM		KONSTRUKTIONSNUMMER			
145326					
BESTÄLLARE		LEVERANTÖR			
SKAPAD AV		UPPRAGSNUMMER			
M PETERSSON		260805			
GODKÄND AV		ÄVDELNING			
E ÖBERG					
RITNINGSTYP					
PLAN					
TEKNIKOMRÅDE / INNEHÅLL					
VÄGUTFORMNING OCH TRAFIK					
BESKRIVNING					
ILLUSTRATIONSPLAN					
KM 14/500 - 15/000					
SKALA		FORMAT		FÖRVALTNINGSNUMMER	
1:1000		A1			
RITNINGSGRUPP		BLAD		NÄSTA BLAD	
600T9015		15		16	
				BET	

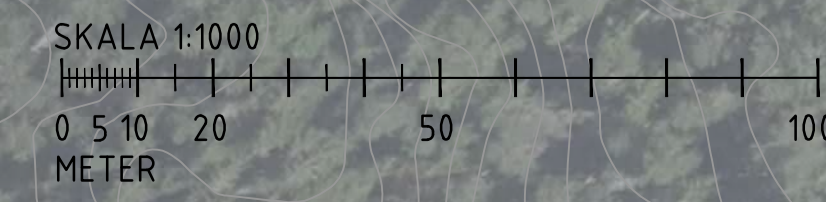


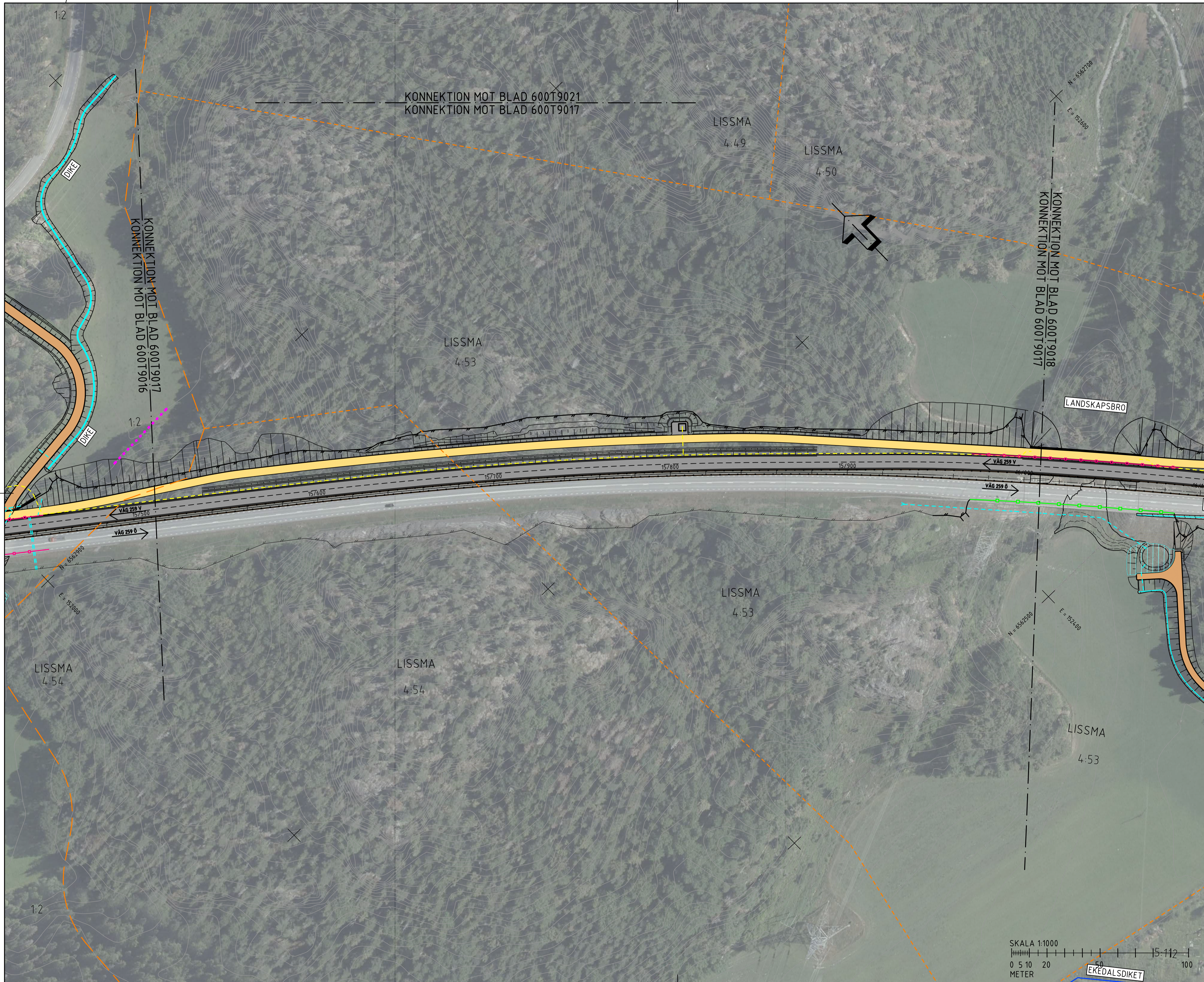


- FÖRKLARINGAR**
- NY VÄG MED KÖRBANEKANT OCH KÖRFÄLTSSINDELNING
  - NY VÄG I TUNNEL
  - NY GÅNG- OCH CYKELVÄG
  - NY GRUSVÄG
  - SLÄNTER
  - LÅNGDMÄTNING
  - STÖDMUR/KONSTRUKTION
  - BULLERSKYDDSSKÄRM
  - BLÄNSKYDD, SKÄRM
  - VÄG-/BRORÄCKE
  - NYTT VILTSTÄNGSEL
  - RENINGSANLÄGGNING FÖR VÄGDAGVATTEN
  - TEKNIKBYGGNADER
  - NYA VA-LEDNINGAR
  - NYTT DIKE
  - NYA EL-LEDNINGAR
  - VANDRINGSLED, MÖJLIG NY STRÄCKNING
  - VANDRINGSLED INDRAGEN STRÄCKNING
  - VATTENDRAG SOM RIVES/FLYTTRAS
  - KONSTRUKTION UNDER MARK
- ÖVRIGT**
- STRANDSKYDD MOT PRICKAD SIDA
  - BIOTOPSKYDD
  - VÄGDEL SOM RIVES
  - PROJEKTERADE VÄGKANTLINJER I FÖRBIFART STOCKHOLM
- BEFINTLIGT**
- BEFINTLIG VÄGKANT
  - BEFINTLIGT STAKET/ VILTSTÄNGSEL
  - BEFINTLIG VANDRINGSLED
  - FASTIGHETSGRÄNS
  - TRAKTGRÄNS/ KVARTERSTRAKTGRÄNS
  - KOMMUNGRÄNS
  - VATTENDRAG
  - VATTENDRAG, KULVERT

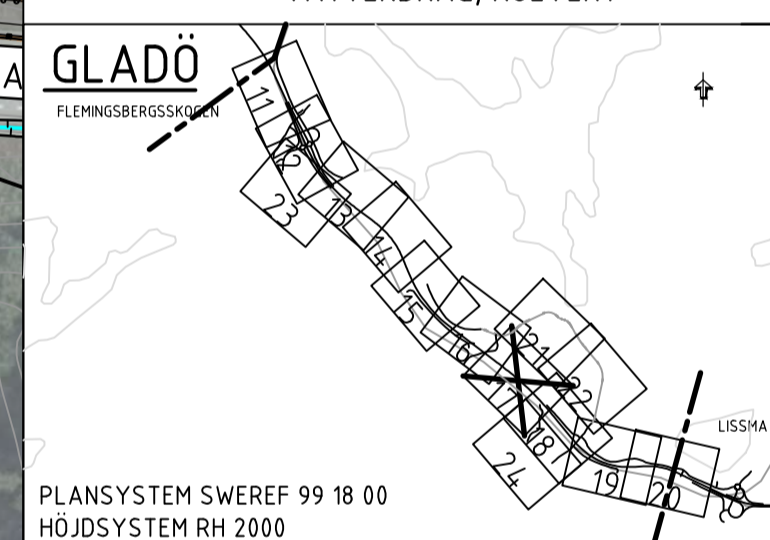


BET	REVIDERINGEN AVSER	GODKÄND	DATUM
TYP AV PLAN			
<b>VÄGPLAN</b>			
GRANSKNINGSSTATUS / SYFTE			
HANDLINGSTYP			
<b>FASTSTÄLLELSEHANDLING</b>			
DATUM	LEVERANS / ÄNDRINGS-PM		
2021-07-09			
OBJEKT			
<b>V259 TVÄRFÖRBINDELSE SÖDERTÖRN</b>			
DELOMRÅDE / BANDEL			
GLADÖ			
ANLÄGGNINGSGEDEL			
GEMENSAMT			
OBJEKTNUMMER / KM	KONSTRUKTIONNUMMER		
145326			
BESTÄLLARE	LEVERANTÖR		
TRAFIKVERKET	TYRÉNS		
SKAPAD AV	UPPDRAGSNUMMER		
M PETERSSON	260805		
GODKÄND AV	AVDELNING		
E ÖBERG			
RITNINGSTYP			
PLAN			
TEKNIKOMRÅDE / INNEHÅLL			
VÄGUTFORMNING OCH TRAFIK			
BESKRIVNING			
ILLUSTRATIONSPLAN			
KM 15/000 - 15/500			
SKALA	FORMAT	FÖRVALTNINGSNUMMER	
1:1000	A1		
RITNINGNUMMER	BLAD	NÄSTA BLAD	BET
600T9016	16	17	



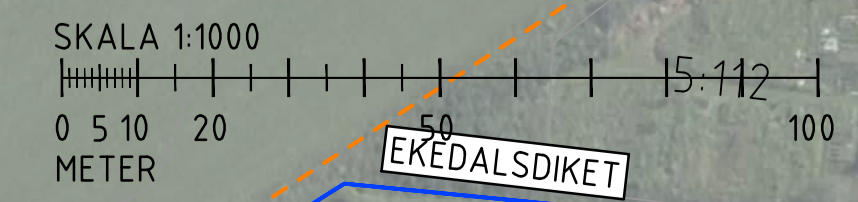


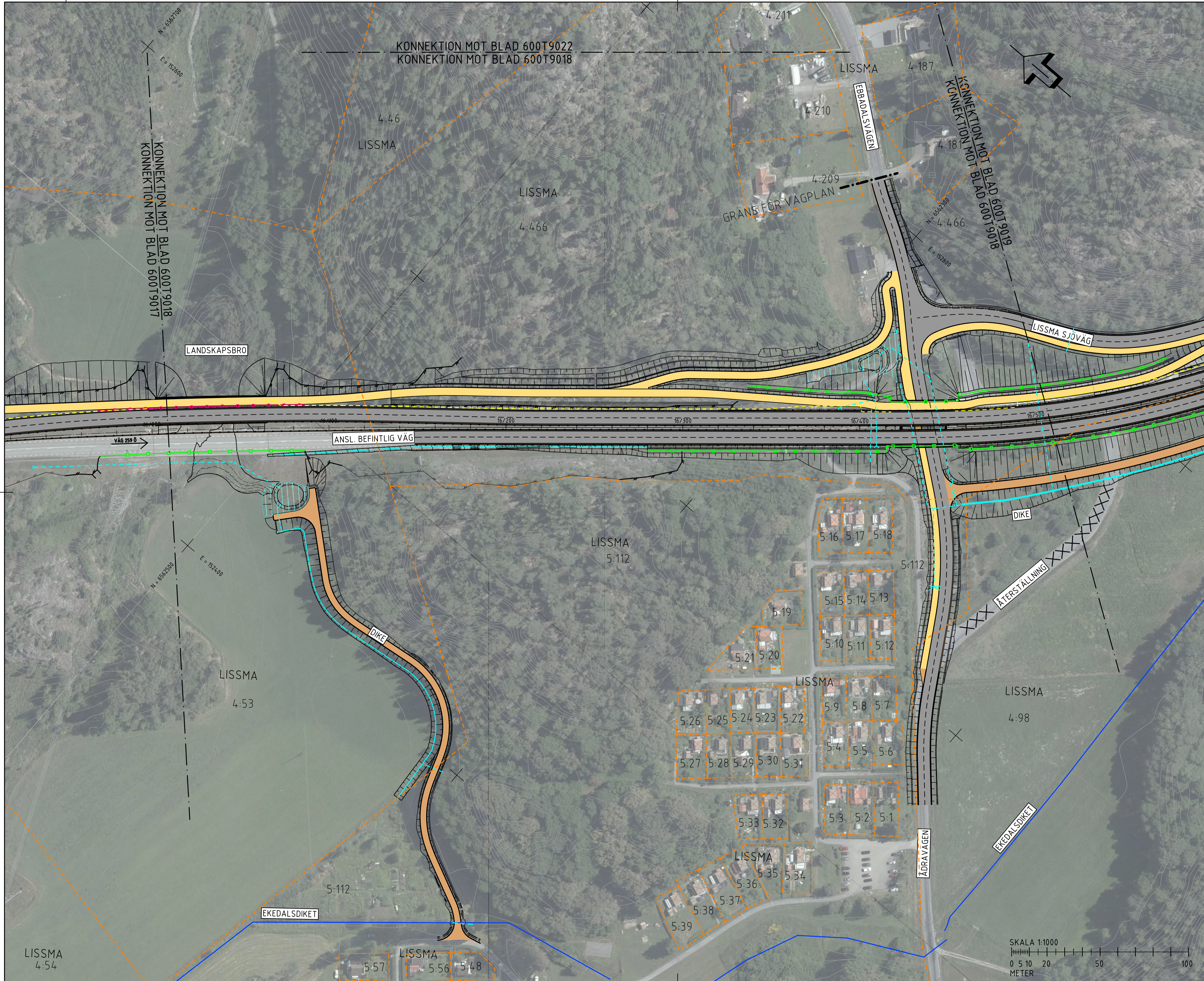
- FÖRKLARINGAR**
- NY VÄG MED KÖRBANEKANT OCH KÖRFÄLTSDIVISION
  - NY VÄG I TUNNEL
  - NY GÅNG- OCH CYKELVÄG
  - NY GRUSVÄG
  - SLÄNTER
  - LÅNGDMÄTNING
  - STÖDMUR/KONSTRUKTION
  - BULLERSKYDDSSKÄRM
  - BLÄNSKYDD, SKÄRM
  - VÄG-/BRORÄCKE
  - NYTT VILTSTÄNGSEL
  - RENINGSANLÄGGNING FÖR VÄGDAGVATTEN
  - NYA VA-LEDNINGAR
  - NYTT DIKE
  - NYA EL-LEDNINGAR
  - VANDRINGSLED, MÖJLIG NY STRÄCKNING
  - VANDRINGSLED INDRAGEN STRÄCKNING
  - VATTENDRAG SOM RIVES/FLYTTRAS
  - KONSTRUKTION UNDER MARK
- ÖVRIGT**
- STRANDSKYDD MOT PRICKAD SIDA
  - BIOTOPSKYDD
  - VÄGDEL SOM RIVES
  - PROJEKTERADE VÄGKANTLINJER I FÖRBIFART STOCKHOLM
- BEFINTLIGT**
- BEFINTLIG VÄGKANT
  - BEFINTLIGT STAKET/VILTSTÄNGSEL
  - BEFINTLIG VANDRINGSLED
  - FASTIGHETSGRÄNS
  - TRAKTGRÄNS/KVARTERSTRAKTGRÄNS
  - KOMMUNGRÄNS
  - VATTENDRAG
  - VATTENDRAG, KULVERT



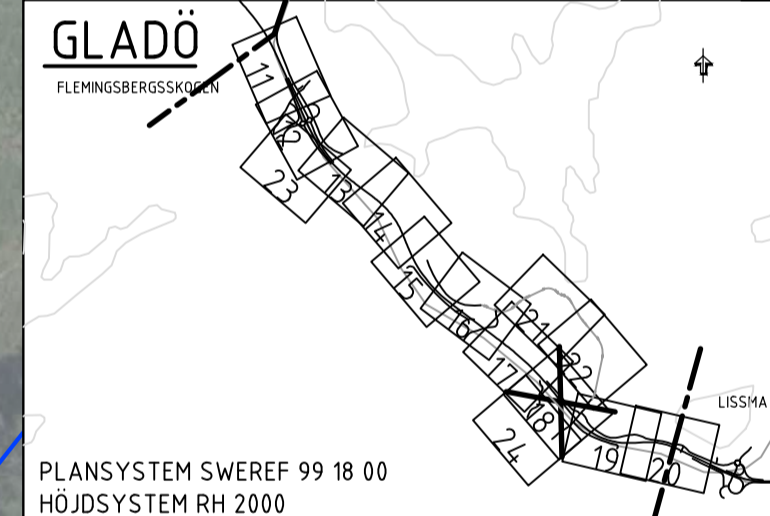
PLANSYSTEM SWREF 99 18 00  
HÖJDSYSTEM RH 2000

BET	REVIDERINGEN AVSER	GODKÄND	DATUM
<b>VÄGPLAN</b>			
GRANSKNINGSSTATUS / SYFTE			
<b>FASTSTÄLLESEHANDLING</b>			
DATUM	2021-07-09	LEVERANS / ÄNDRINGS-PM	
OBJEKT	<b>V259 TVÄRFÖRBINDELSE SÖDERTÖRN</b>		
DELOMRÅDE / BANDEL	<b>GLADÖ</b>		
ANLÄGGNINGSDIAGRAM	<b>GEMENSAMT</b>		
OBJEKTNUMMER / KM	145326	KONSTRUKTIONNUMMER	
BESTÄLLARE	<b>TRAFIKVERKET</b>	LEVERANTÖR	<b>TYRÉNS</b>
SKAPAD AV	<b>M PETERSSON</b>	UPPRAGSNUMMER	<b>260805</b>
GODKÄND AV	<b>E ÖBERG</b>	AVDELNING	
RITNINGSTYP	<b>PLAN</b>		
TEKNIKOMRÅDE / INNEHÅLL	<b>VÄGUTFORMNING OCH TRAFIK</b>		
BESKRIVNING	<b>ILLUSTRATIONSPLAN</b>		
<b>KM 15/500 - 16/000</b>			
SKALA	1:1000	FORMAT	A1
RITNINGSDIAGRAM	600T9017	BLAD	17
		NÄSTA BLAD	18
		BET	





- FÖRKLARINGAR**
- NY VÄG MED KÖRBANEKANT OCH KÖRFÄLTSDIVISION
  - NY VÄG I TUNNEL
  - NY GÅNG- OCH CYKELVÄG
  - NY GRUSVÄG
  - SLÄNTER
  - LÅNGDMÄTNING
  - STÖDMUR/KONSTRUKTION
  - BULLERSKYDDSSKÄRM
  - BLÄNSKYDD, SKÄRM
  - VÄG-/BRORÄCKE
  - NYTT VILTSTÄNGSEL
  - RENINGSANLÄGGNING FÖR VÄGDAGVATTEN
  - TEKNIKBYGGNADER
  - NYA VA-LEDNINGAR
  - NYTT DIKE
  - NYA EL-LEDNINGAR
  - VANDRINGSLED, MÖJLIG NY STRÄCKNING
  - VANDRINGSLED, INDRAGEN STRÄCKNING
  - VATTENDRAG SOM RIVES/FLYTTAS
  - KONSTRUKTION UNDER MARK
- ÖVRIGT**
- STRANDSKYDD MOT PRICKAD SIDA
  - BIOTOPSKYDD
  - VÄGDEL SOM RIVES
  - PROJEKTERADE VÄGANTLINJER I FÖRBIFART STOCKHOLM
- BEFINTLIGT**
- BEFINTLIG VÄGKANT
  - BEFINTLIGT STAKET/VILTSTÄNGSEL
  - BEFINTLIG VANDRINGSLED
  - FASTIGHETSGRÄNS
  - TRAKTGRÄNS/ KVARTERSTRAKTGRÄNS
  - KOMMUNGRÄNS
  - VATTENDRAG
  - VATTENDRAG, KULVERT



PLANSYSTEM SWREF 99 18 00  
HÖJDSYSTEM RH 2000

BET	REVIDERINGEN AVSER	GODKÄND	DATUM
<b>TYP AV PLAN</b>			
<b>VÄGPLAN</b>			
GRANSKNINGSSTATUS / SYFTE			
<b>HANDLINGSTYP</b>			
<b>FASTSTÄLLESEHANDLING</b>			
DATUM	LEVERANS / ÄNDRINGS-PM		
2021-07-09			
OBJEKT			
<b>V259 TVÄRFÖRBINDELSE SÖDERTÖRN</b>			
DELOMRÅDE / BANDEL			
GLADÖ			
ANLÄGGNINGDEL			
GEMENSAMT			
OBJEKTNUMMER / KM	KONSTRUKTIONNUMMER		
145326			
BESTÄLLARE	LEVERANTÖR		
TRAFIKVERKET	TYRÉNS		
SKAPAD AV	UPPDRAGSNUMMER		
M PETERSSON	260805		
GODKÄND AV	ÄVDENING		
E ÖBERG			
RITNINGSTYP			
PLAN			
TEKNIKOMRÅDE / INNEHÅLL			
VÄGUTFORMNING OCH TRAFIK			
BESKRIVNING			
ILLUSTRATIONSPLAN			
KM 16/000 - 16/500			
SKALA	FORMAT	FÖRVALTNINGSNUMMER	
1:1000	A1		
RITINGSNUMMER	BLAD	NÄSTA BLAD	BET
600T9018	18	19	



c:\vaull\260805\vaugplan\TV259\VP18.dwg 2021-07-06 10:19:25



# BILAGA 2 Bullerkartor

## EKVIVALENT LJUDNIVÅ UTBYGGNADSNALTERNATIV

Tvärförbindelse Södertörn  
Ljudutbredning år 2045 för all statlig  
infrastruktur samt Botkyrkaleden och  
Glömstavägen med vägnära  
bullerskyddsåtgärder

### Teckenförklaring

- Ny väg i ytläge (vägplan)
- Ny väg i tunnel (vägplan)
- Statlig väg
- Spårlinje
- Tunnelbana ovan mark
- Gräns för vägplan
- Befintliga bullerskyddsskärmar
- Bostad
- Skola
- Vårdlokal
- Övrig byggnad
- Vattenyta

### Åtgärdsförslag

Vägnära bullerskyddsskärm, höjd över väg

- 1,5 m
- 2 m
- 2,5 m
- 3 m
- 3,5 m
- 4 m
- 5 m
- 6 m

Bländskydd, höjd över väg

- 2,5 m

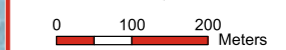
Ekvivalent ljudnivå 2 m över mark i dBA

- <=40
- 40 - 45
- 45 - 50
- 50 - 55
- 55 - 60
- 60 - 65
- 65 - 70
- 70 - 75
- >75

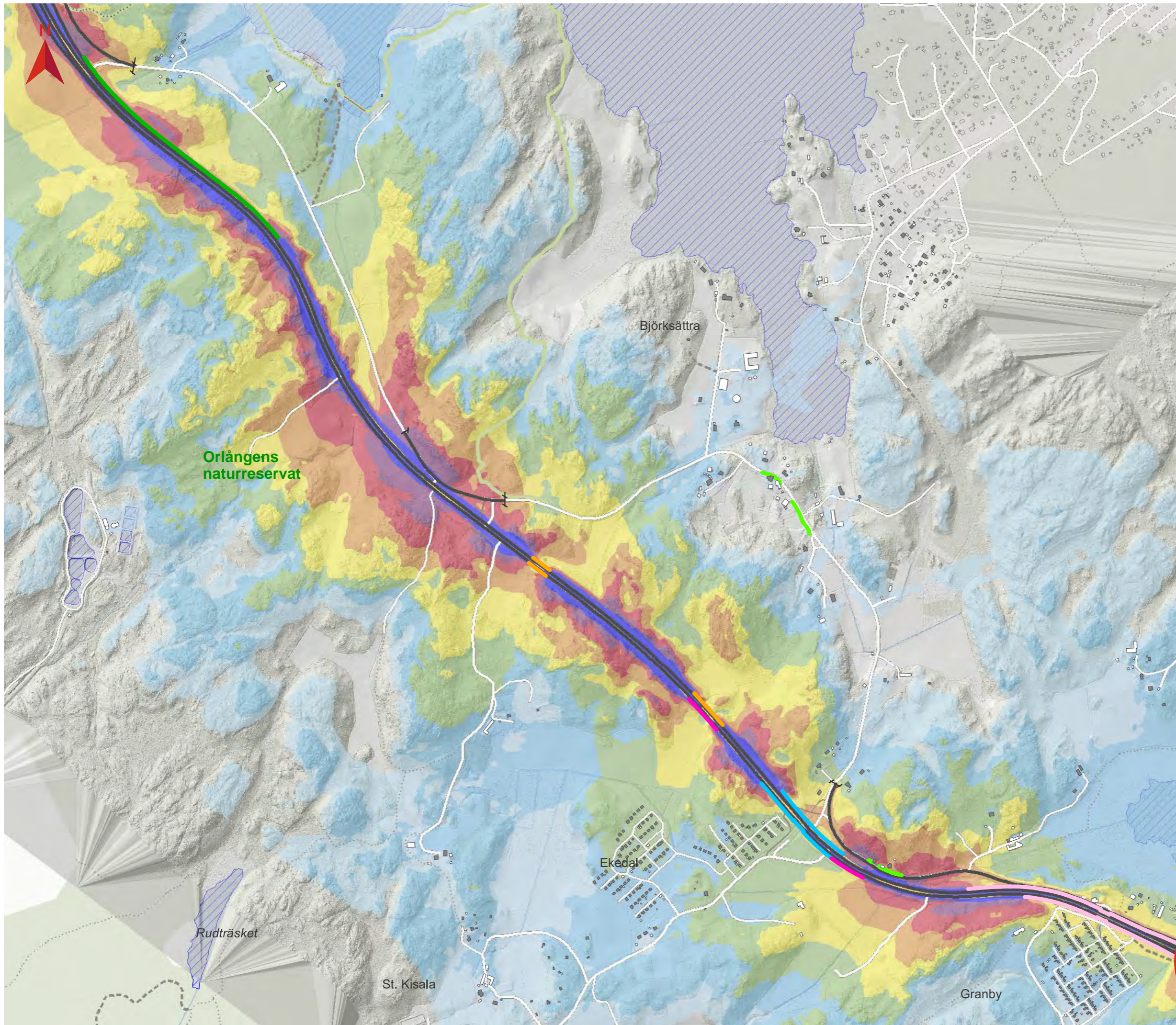
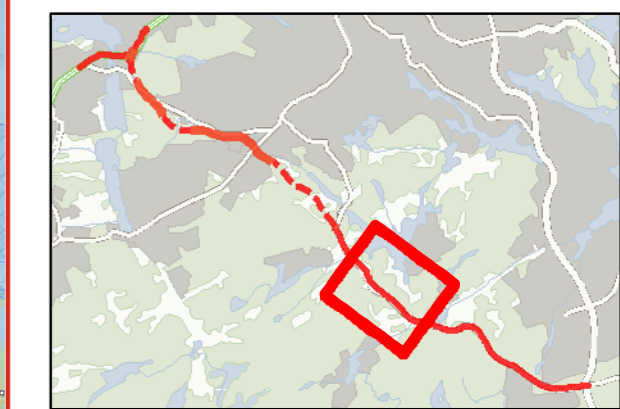
Datum: 2020-11-16

Skala (A3): 1:10 000

© Lantmäteriet, Geodatasamverkan



### Översikt



# EKVIVALENT LJUDNIVÅ UTBYGGNADSLTERNATIV

Tvärförbindelse Södertörn  
Ljudutbredning år 2045 för all statlig  
infrastruktur med vägnära  
bullerskyddsåtgärder samt  
tillkommande bullerskyddsskärmar  
(med avseende på naturreservat)

## Teckenförklaring

- Ny väg i ytläge (vägplan)
- Ny väg i tunnel (vägplan)
- Statlig väg
- Spärinje
- Tunnelbana ovan mark
- Gräns för vägplan
- Befintliga bullerskyddsskärmar
- Bostad
- Skola
- Vårdlokal
- Övrig byggnad
- Vattenyta
- Naturreservat

## Åtgärdsförslag

- Vägnära bullerskyddsskärm (bss), höjd över väg
- 1,5 m
  - 2 m
  - 2,5 m
  - 3 m
  - 3,5 m
  - 4 m
  - 5 m
  - 6 m
- Tillkommande bss (med avseende på naturreservat)

## Ekvivalent ljudnivå 2 m över mark i dBA

Leq\_dBA

- <40
- 40-45
- 45-50
- 50-55
- 55-60
- 60-65
- 65-70
- 70-75
- >75

Datum: 2021-12-10

© Lantmäteriet, Geodatasamverkan

Skala (A3): 1:5 000



## Översikt

