


## PLANBESTÄMMELSER

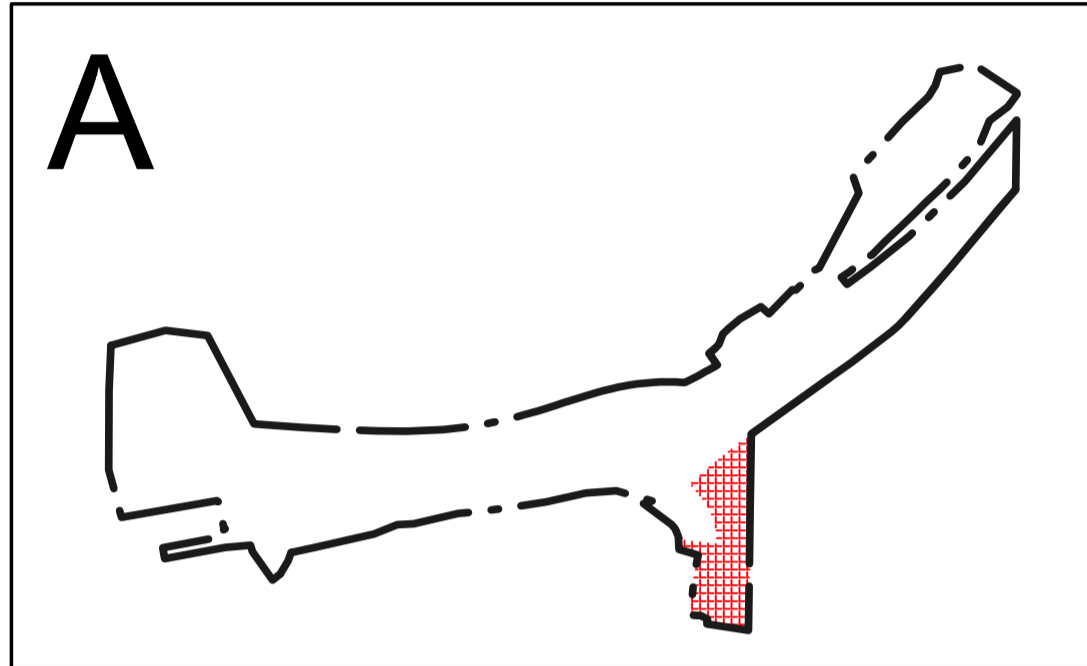
Följande gäller inom områden med nedanstående beteckningar. Endast angiven användning och utformning är tillåten. Bestämmelser utan beteckning gäller inom hela planområdet.

## GRÄNSBETECKNINGAR

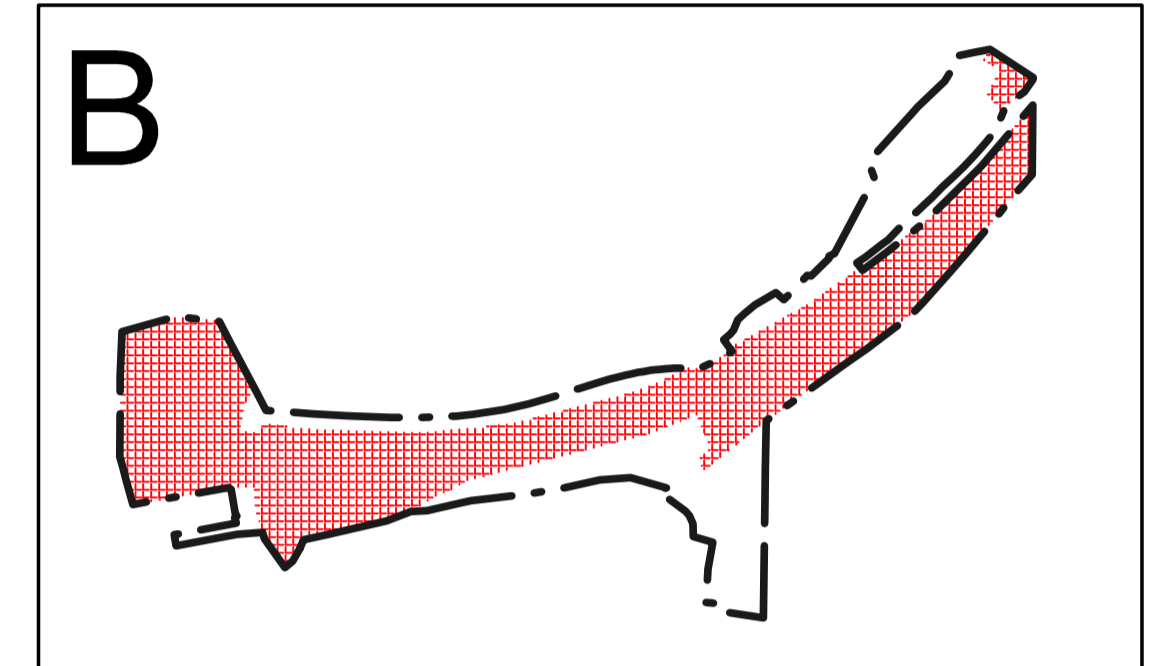
Planområdesgräns

## UPPHÄVANDE

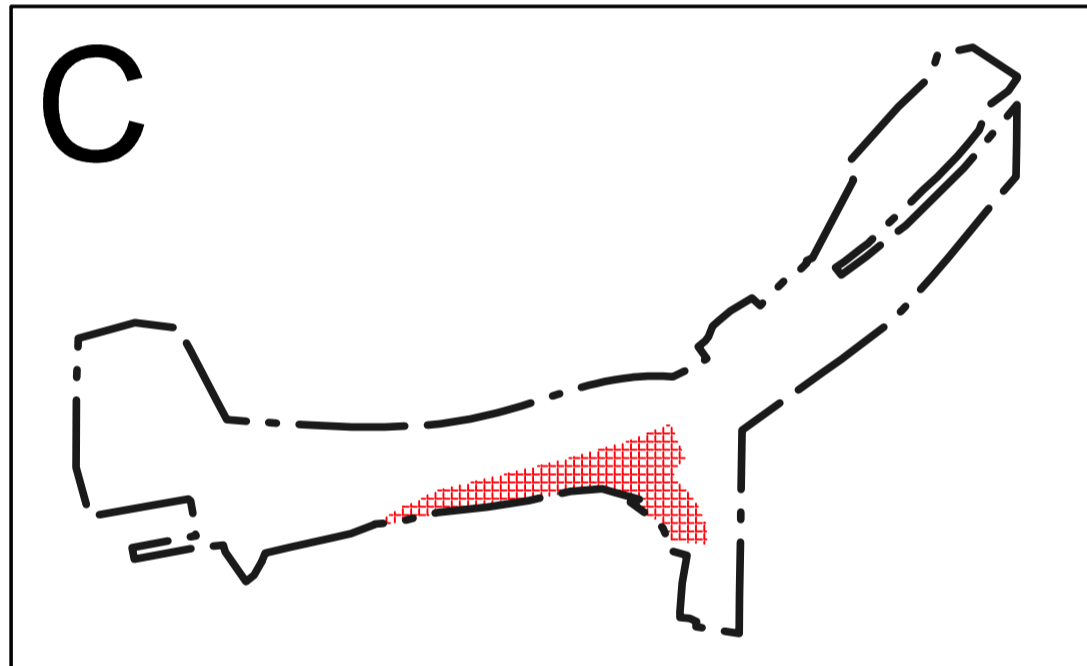
 Inom skrafferat område upphävs detaljplan



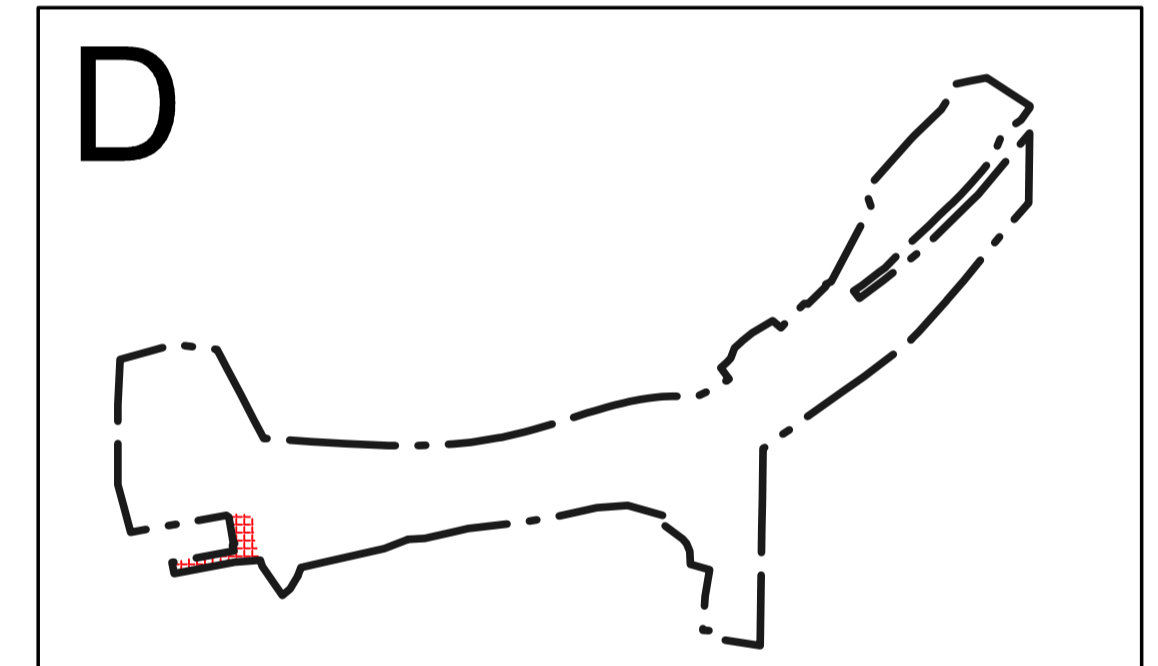
Upphävande av del av 0126K-5153 markerat i rött



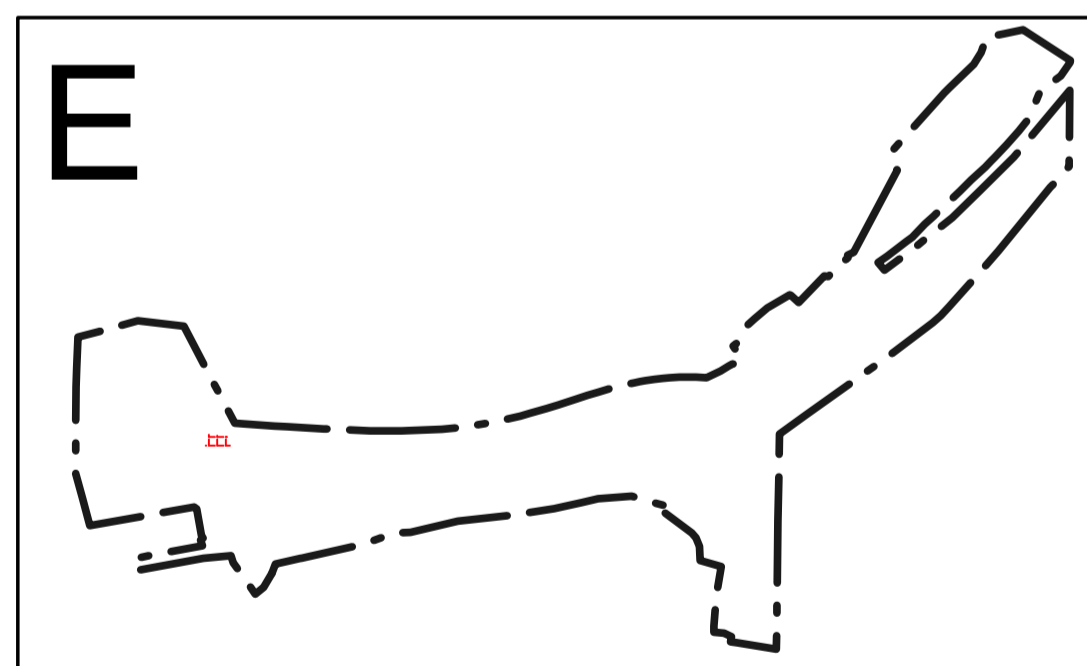
Upphävande av del av 0126K-4901 markerat i rött



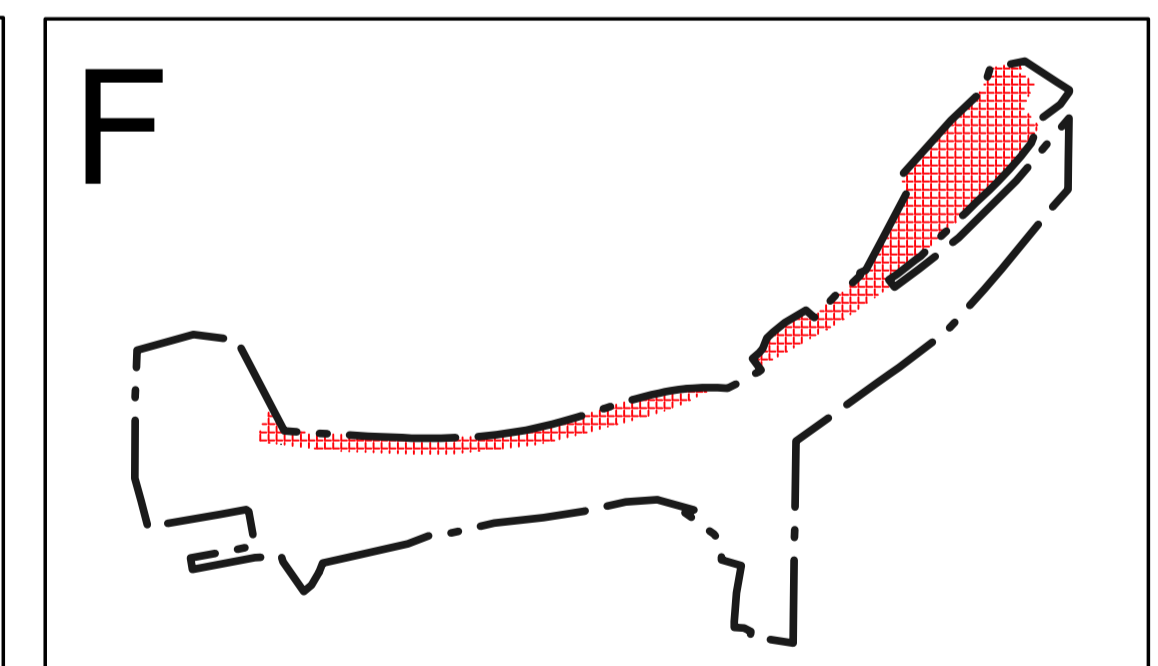
Upphävande av del av 0126K-11061 markerat i rött



Upphävande av del av 0126K-10587 markerat i rött



Upphävande av del av 0126K-6125 markerat i rött




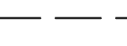
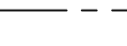

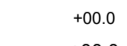




Upphävande av del av 0126K-12105 markerat i rött

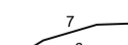




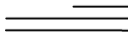

Skala 1:2000 (originalformat A1)  
0 20 40 60 80 100 200m

Grundkarta  
över  
Vårby

inom kommundelen Vårby  
i Huddinge kommun  
upprättad 2019-07-01  
av MBF/Lantmäterivdelningen  
Kartan framställd genom utdrag ur digital kartdatabas  
och kontrollerad inom planområdet.  
Koordinatsystem  
PLAN Sweref 99 18 00 HÖJD RH2000

### Beteckningar

-  Gällande kvarterstraktgräns eller användningsgräns
-  Fastighetsgräns
-  Gällande användningsgräns ej sammanfallande med fastighetsgräns
-  Gällande egenskapsgräns
-  Gällande rättighetsgräns
-  Avvägd höjd
-  Fastställd höjd
-  Bef. huvudbyggnad, geodetisk resp. fotogrammetrisk
-  Bef. uthus eller garage geodetisk resp. fotogrammetrisk

-  Höjdkurva
-  Slänt
-  Staket, bullerplank
-  Hack
-  Stödmur, mur
-  Dike
-  Väg

UPPLYSNINGSRUTA  
Upphävande av del av detaljplan följer  
PBL med dess lydelse från 2015-01-02

Plankarta med bestämmelser  
Samråd  
Standardförfarande  
Upphävande av detaljplaner  
i Vårby

Huddinge kommun PBL 2010:900  
Upprättad 2020-04-17  
Kommunstyrelsens förvaltning

Martina Leopold-Skoglund  
Planchef  
Björn Gyllensten  
Planarkitekt

Till planen hör:  
 Planprogram  
 Planbeskrivning  
 Genomförandebeskrivning  
 Miljöbeskrivning  
 Illustration  
 Övrigt

Beslutsdatum Instans  
Antagande KF

Laga kraft

KS 2019-1426  
**0126K-**