




PLANBESTÄMMELSER

Följande gäller inom områden med nedanstående beteckningar. Endast angiven användning och utformning är tillåten. Bestämmelser utan beteckning gäller inom hela planområdet.

GRÄNSBETECKNINGAR

Planområdesgräns

UPPHÄVANDE

 Inom skrafferat område uppväs del av detaljplan med aknummer 0126K-122101

UPPLYSNINGSRUTA

Upphävande av del av detaljplan följer PBL med dess lydelse från 2015-01-02


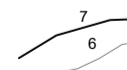














Skala 1:2000 (originalformat A1)
0 20 40 60 80 100 200m


Grundkarta över Flottsbro

inom kommundelen Vårby i Huddinge kommun

upprättad 2019-07-01 av NBF/Lantmäteriafdelningen
Kartan framställd genom utdrag ur digital kartdatabas och kontrollerad inom planområdet.
Koordinatsystem PLAN Sweref 99 18 00 HÖJD RH2000

Beteckningar

- | | | | |
|---|---|---|---------------------|
|  | Gällande kvarterstraktgräns eller användningsgräns |  | Höjdkurva |
|  | Fastighetsgräns |  | Slänt |
|  | Gällande användningsgräns ej sammanfallande med fastighetsgräns |  | Staket, bullerplank |
|  | Gällande egenskapsgräns |  | Häck |
|  | Gällande rättighetsgräns |  | Stödmur, mur |
|  | Avvägd höjd |  | Dike |
|  | Fastställd höjd |  | Väg |
|  | Bef. huvudbyggnad, geodetisk resp. fotogrammetrisk | | |
|  | Bef. uthus eller garage geodetisk resp. fotogrammetrisk | | |

 Plankarta med bestämmelser
Samråd standardförfarande

Upphävandeplan för del av detaljplan Haga VII Vårby m.fl.

Huddinge kommun PBL 2010:900

Upprättad 2019-10-15
Kommunstyrelsens förvaltning

Martina Leopold-Skoglund
Planchef

Björn Gyllensten
Planarkitekt

Till planen hör:
 Planprogram
 Planbeskrivning
 Genomförandebeskrivning
 Miljöbeskrivning
 Illustration
 Övrigt

Beslutsdatum Instans

Anlaggande KF

Laga kraft

KS-2019/1425

0126K-