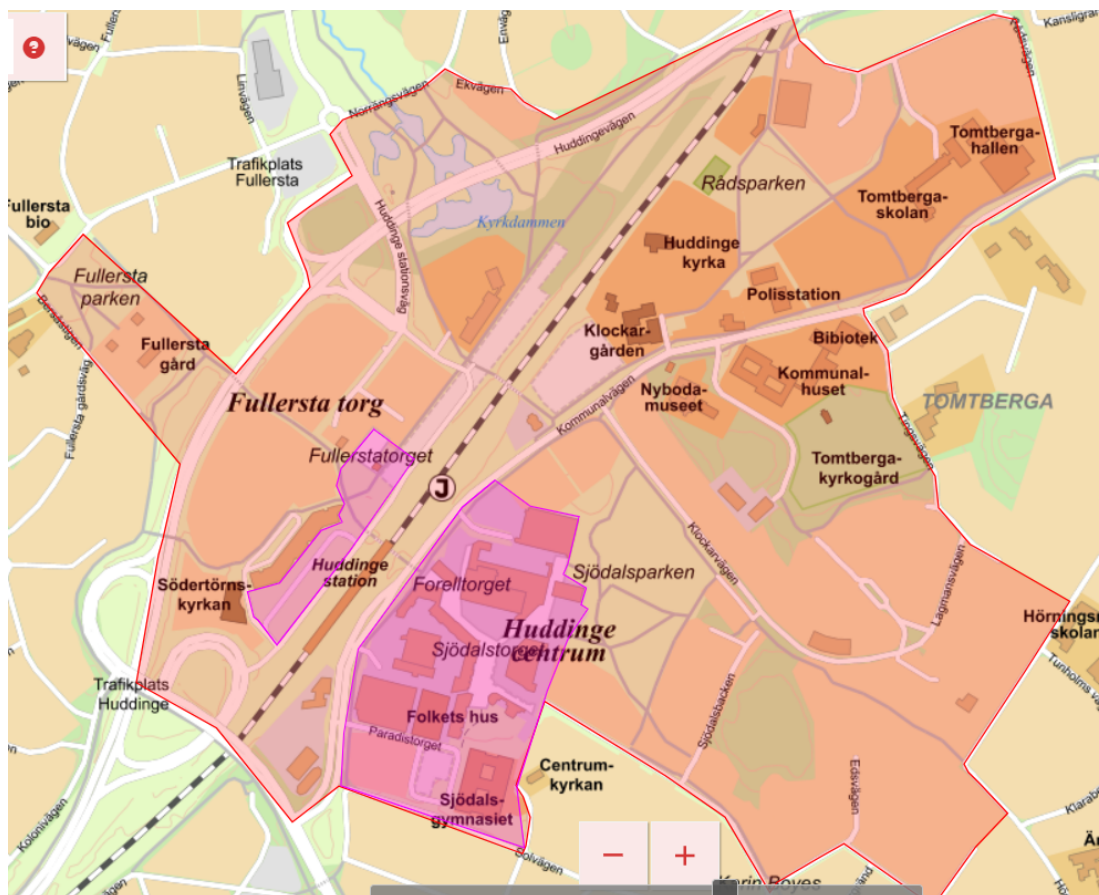




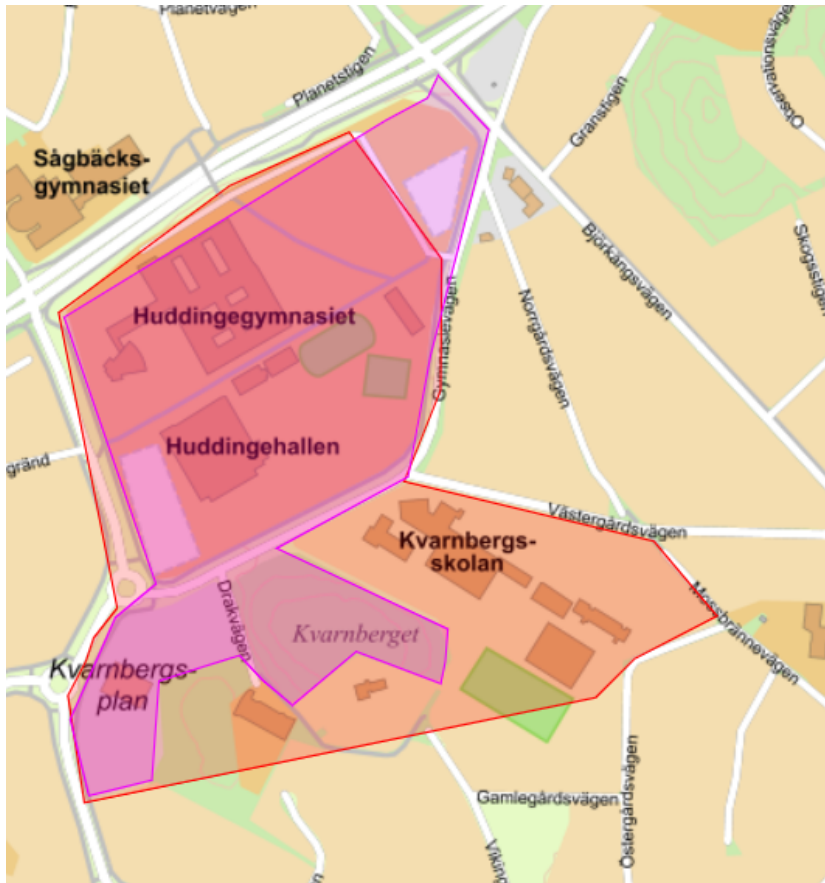
## Jämförande dokument, kartor § 13

Nedanstående kartor visar var det är förbjudet att förtära alkohol, nu gällande lokala ordningsföreskrifter (röda markeringar) jämfört med förslag till nya lokala ordningsföreskrifter (lila markeringar).

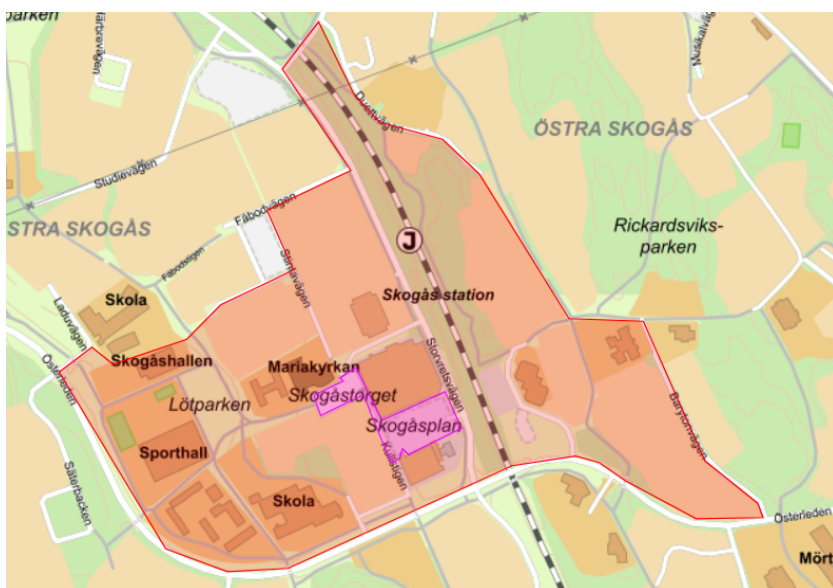
Huddinge centrum (röd markering) jämfört med mindre Huddinge centrum (lila markering) samt Huddinge stationstorg och Fullerstatorget (lila markering).



Kvarnbergsplan, nu gällande (röd markering) jämfört med förslag (lila markering).



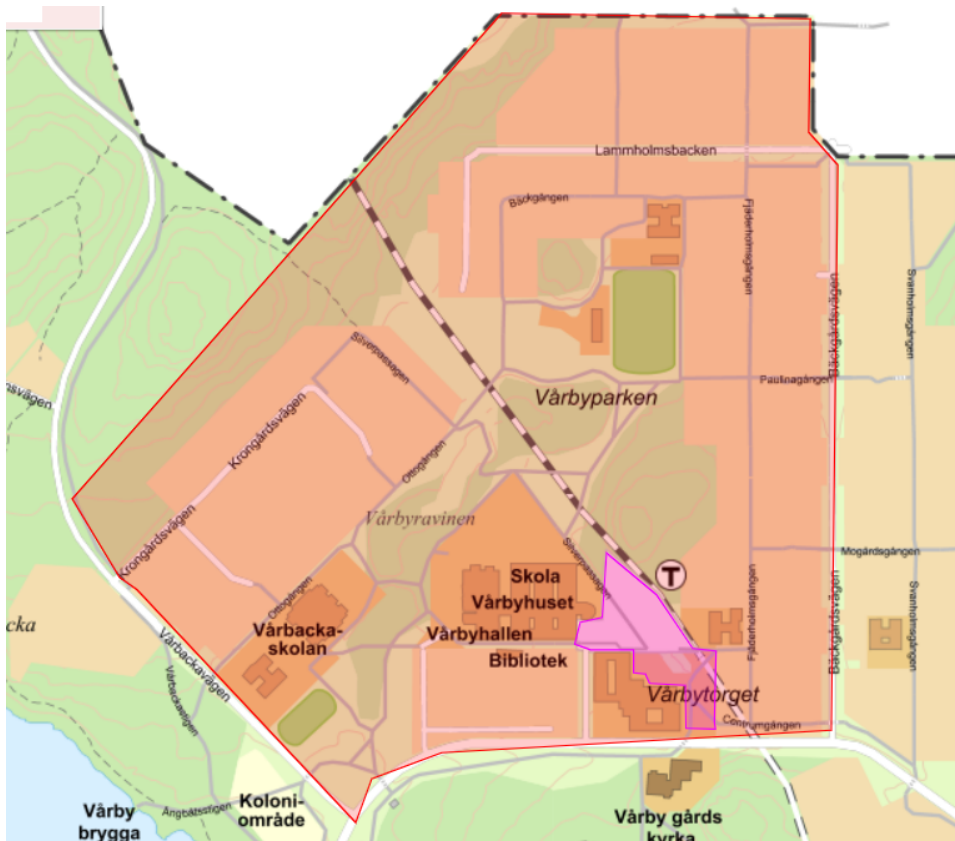
Skogås centrum (röd markering) jämfört med Skogåsplan och Skogåstorget (lila markering).



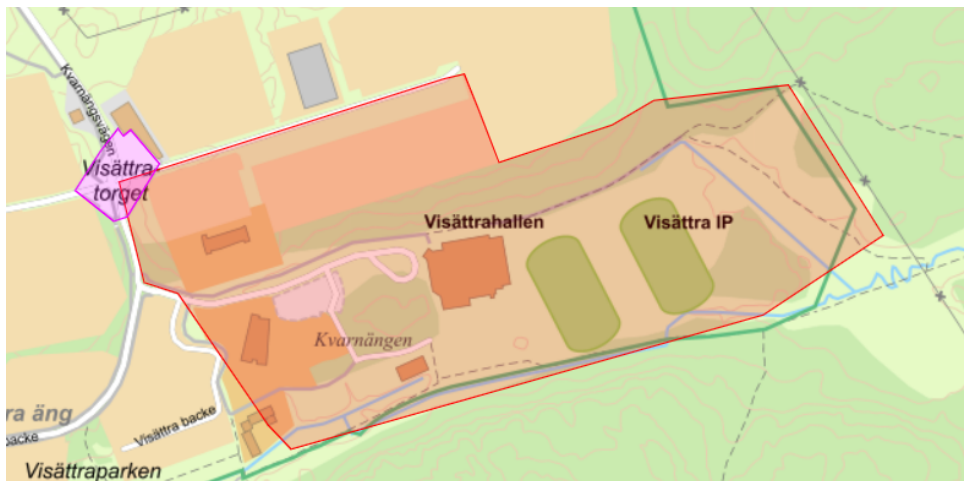
Trångsundstorget (lila markering), nu gällande lokala ordningsföreskrifter och förslag till nya lokala ordningsföreskrifter stämmer överens.



Vårby Gårds centrum (röd markering) jämfört med Vårbytorget (lila markering).



Visättra IP (röd markering) jämfört med Visättra torget (lila markering).



Grantorps inomhuscentrum (röd markering) jämfört med Flemingsbergs centrum (lila markering).



Segeltorps centrum (röd markering) jämfört med Segeltorps torget (lila markering)



Stuvstatorget (lila markering), nu gällande lokala ordningsföreskrifter och förslag till nya lokala ordningsföreskrifter stämmer överens.



Masmo (röd markering), utgår i förslag till nya lokala ordningsföreskrifter.

