



Handläggare
Mathilda Almer
namnberedning@huddinge.se

Bygglövs- och tillsynsnämnden

Namnsättning av en ny park med lekplats i Högmora

Förslag till beslut

1. Ortnamnet *Högmoraparken* fastställs för den park med lekplats som planeras inom kommundelen Högmora, enligt förvaltningens tjänsteutlåtande daterat den 29 april 2025.
2. Ortnamnet verkställs i samband med registrering i kommunens karta.

Sammanfattning

I samband med att en ny park med lekplats uppförs i Högmora så uppstår behov av ett nytt parknamn. Parken kommer vara den enda som byggs i området och dess utformning är inspirerad av de två äldre torpen som gav namn till Högmora. Därför föreslår förvaltningen att parken med lekplats ska heta *Högmoraparken*.

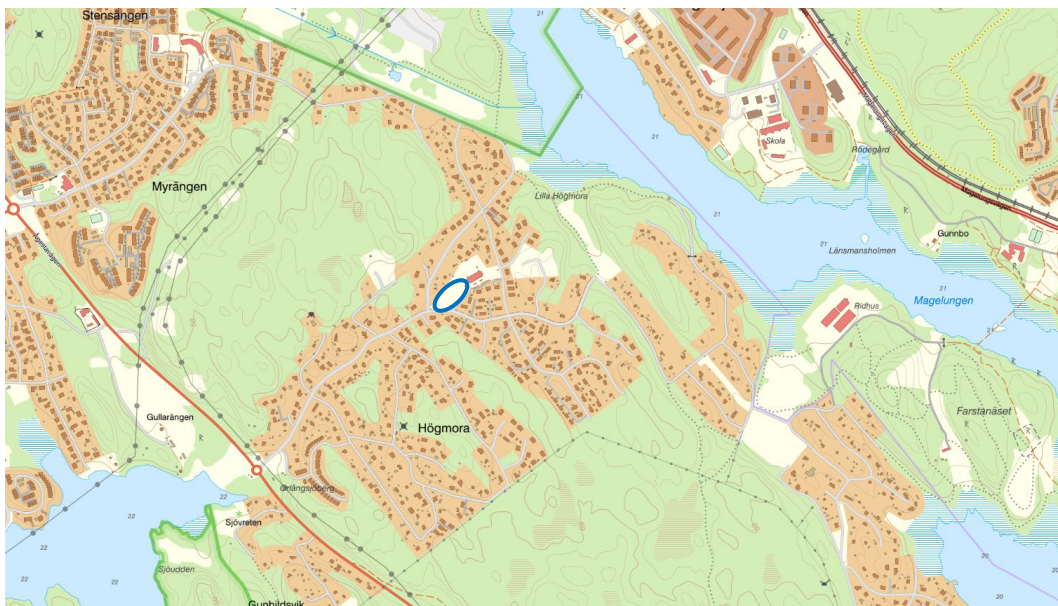


Beskrivning av ärendet

Huddinge kommun bygger en ny park med lekplats i Högmora som kommer bli områdets nya mötesplats för människor i alla åldrar. Här erbjuds olika miljöer för lek och rekreation.

Under hösten 2024 kontaktade samhällsbyggnadsavdelningen vid kommunstyrelsens förvaltning namnberedningen vid miljö- och bygglovsförvaltningen angående ett namn till den nya parken med lekplats.

Parken beräknas vara färdig våren 2026.



Karta 1. Området där parken med lekplats ska vara är markerad med blå linje. Parken kommer placeras på fastighet Högmora 5:41. Kartan kommer från kommunens webbkarta HuGIS.

Enligt regelverket SS-EN 1176 (europastandard) ska alla lekplatser förses med en tydlig hänvisningsskylt med namn, adress och annan information som kan vara viktig att ha till hands vid exempelvis en olycka. Om parken med lekplatsen inte namnges så finns det en överhängande risk att kommuninvånarna själva namnger den. Därför anser förvaltningen att parken ska namnsättas.

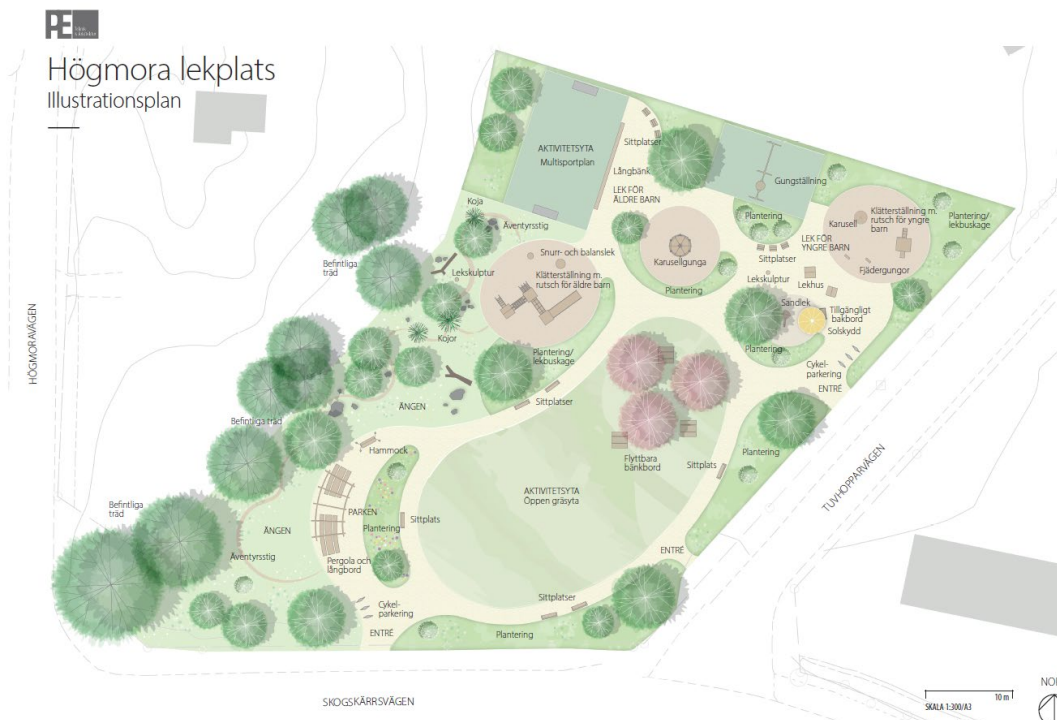
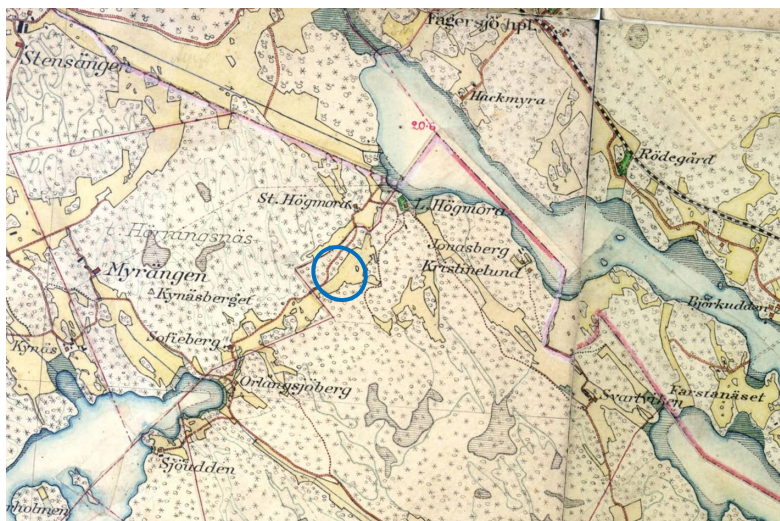


Bild 1. Parken med lekplats placeras mitt i Högmora på den idag tomma ytan vid Skogskärsvägen och Tuvhopparvägen bredvid Högmora förskola. Bilden kommer ifrån Huddinges hemsida om parken på huddinge.se.

Av den Häradsekonomiska kartan från 1901–1906 framgår det att området där parken byggs troligtvis har bestått av skog/åkermark/ängsmark. Eftersom det inte tycks finnas något annat av kulturellt eller historiskt värde enligt den Häradsekonomiska kartan att namnsätta parken efter utöver de två torpen, Lilla och Stora Högmora, så har namnberedningen valt att följa det befintliga namntemat i området. Det vill säga Högmora.



Karta 2. Häradsekonomiska kartan från 1901–1906 som visar området där parken med lekplats uppförs med blå linje.



Namnförslaget

Förvaltningen föreslår att parken med lekplats ska få namnet *Högmoraparken*.

Förslaget grundar sig i att området där parken byggs heter Högmora och att fastigheterna i området heter "Högmora X:XX". Parken kommer att ligga på fastigheten Högmora 5:41 och intill Högmoravägen. Enligt landskapsarkitekten så kommer parken främst nyttjas av Högmoraborna och därför blir det enkelt för dem att ta till sig det nya namnet *Högmoraparken* eftersom de bor i Högmora och är bekanta med namnet.

Parken är dessutom den enda parken som kommer att byggas i Högmora, därför bedömer förvaltningen att *Högmoraparken* är ett lämpligt namn för parken.

Enligt utformningsförslaget som tagits fram för parken så härstammar ortnamnet Högmora från de två torp som sedan 1600-talet fanns i området. Namnet Högmora användes för att beskriva de två torpen, Lilla och Stora Högmora. Senare kom namnet att användas för att beskriva hela området. Idag finns bara ett av torpen kvar men namnet återkommer bland annat i Högmoravägen och i Högmora ringväg samt i Högmora som traktnamn.

Namnet Högmora tros komma från det fornsvenska ordet "högmora", som betyder "hög mor" eller "hög moren". Detta kan syfta på en hög eller en kulle i området, eller en person som bodde i området och som kallades "Högmora".

Torpen och deras historia har inspirerat parken och lekplatsens utformning, där torpen med sin klassiska gavelhusform är ett återkommande element.

Förslaget *Högmoraparken* är enkelt att uttala, stava och orientera sig till.



Bild 2. Visar konceptbilder från utformningsförslaget på hur parken med lekplats kommer utformas. Bilden kommer från "Förslag om hur den nya parken ska utformas" på huddinge.se.

Alternativa namn på lekplatsen som har varit under utredning är "Skogskärrsparken" och "Tuvhopparparken" efter de andra två intilliggande vägarna och för att parken kommer ha entréer från dessa vägar. Enligt namnbeslutet för Skogskärrsvägen så fick den vägen sitt namn på grund av att



vägen leder fram till Skogskärr. Tuvhopparvägen har enligt sitt namnbeslut fått namn efter äldre tiders lantmätare som gick under namnet "tuvhoppare". Namntemat lantmätare som återfinns på vissa av vägarna i Högmora kommer från lantmätaren Gösta Milton som var verksam lantmätare i Huddinge från 1920-talet och framåt. Förvaltningen har valt att inte gå vidare med dessa två namnförslag eftersom Högmora bedöms ha en starkare anknytning till parken och området.

Konsultationer

Namnförslaget *Högmoraparken* har konsulterats med landskapsarkitekten från samhällsbyggnadsavdelningen som kontaktade namnberedningen om namnsättning av parken, Lantmäteriet ortnamnsfunktionen, Huddinge Hembygdsförening och kultur- och fritidsförvaltningen.

Landskapsarkitekten är positiv till namnförslaget *Högmoraparken* eftersom det är den enda parken som kommer byggas i Högmora och för att det redan är ett förankrat namn på parken.

Lantmäteriet ortnamnsfunktionen bad om nytt datum för återkoppling på grund av hög arbetsbelastning. Inget svar inkom efter förlängd tidsfrist.

Huddinge Hembygdsförening framförde att de tycker att namnförslaget *Högmoraparken* är ett mycket bra förslag och är glada över den historiska kopplingen som funnits till namnförslaget.

Kultur- och fritidsförvaltningen har inte inkommit med svar.

Remissinstansernas synpunkter

Namnförslaget har remitterats till Lantmäteriet ortnamnsfunktionen, lokalpolisområde Huddinge, Södertörns brandförsvarsförbund, trafik- och landskapssektionen vid kommunstyrelsens förvaltning samt kultur- och fritidsförvaltningen.

Lantmäteriet ortnamnsfunktionen framför att *"namnförslaget är väl valt i förhållande till god ortnamnsdå det utgår från områdets hävdvunna ortnamn och är språkligt korrekt. Förslaget är också mycket tydligt lokalisering. Lantmäteriet förordar att Högmoraparken fastställs som namn för parken."* (se bilaga 1).

Kultur- och fritidsförvaltningen svarar att de har inget att erinra mot namnförslaget *Högmoraparken* på den nya parken med lekplats som planeras att anläggas i Högmora (se bilaga 2).

Övriga remissinstanser har inte svarat.

Förvaltningens synpunkter

Förvaltningen bedömer att namnförslaget uppfyller kulturmiljölagens (2013:548) krav på iakttagande av god ortnamnsdå och kommunens allmänna principer för namnsättning. Namnet *Högmoraparken* är ett unikt namn i Sverige.



Barnkonventionen och hållbarhet

Förvaltningens förslag till beslut berör barn och inverkar på barns behov så till vida att barn får lära sig ett namn på parken med lekplats. Det blir då lättare att prata om den och miljön runtomkring. På informationsskyltar kommer barn och vuxna kunna läsa om parken och då blir det lättare att komma ihåg vad man har lärt sig. När barn berättar för sina kompisar och familj om vad de har varit med om så är det lättare för alla att relatera och orientera sig till parken om den har ett namn. Namnförslaget får också en koppling till kommundelen Högmora som kommer att ge bättre förståelse till var parken finns och vilket område det är i kommunen.

Miljön och utformningen av parken är tänkt att knyta an till de äldre två torpen i Högmora och då är det bra att ha ett namn på parken som återspeglar detta. Eftersom parken kommer ligga precis intill Högmora förskola, så underlättar det för barn i närområdet och som vet vart förskolan ligger att parken också har förledet Högmora. Då det blir enklare att hitta till parken och veta vart den ligger.

Ur ett hållbarhetsperspektiv kan namnsättningen inte anses utgöra någon påverkansfaktor att ta hänsyn till.

Ekonomiska och juridiska konsekvenser

Förvaltningens förslag till beslut innebär inga juridiska konsekvenser för nämnden. Inte heller ger förslaget till beslut några ekonomiska konsekvenser.

Toralf Nilsson
Teknisk direktör

Homan Gohari
Lantmäterichef

Bilagor

- Bilaga 1. Remissvar från Lantmäteriet ortnamnsfunktionen
- Bilaga 2. Remissvar från kultur- och fritidsförvaltningen

Beslutet ska skickas till

Lantmäteriet, ortnamnsfunktionen
Lokalpolisområde Huddinge
Södertörns brandförsvarsförbund
Trafik- och landskapssektionen vid kommunstyrelsens förvaltning
Kultur- och fritidsförvaltningen