

# LEKPLATS GLÖMSTA

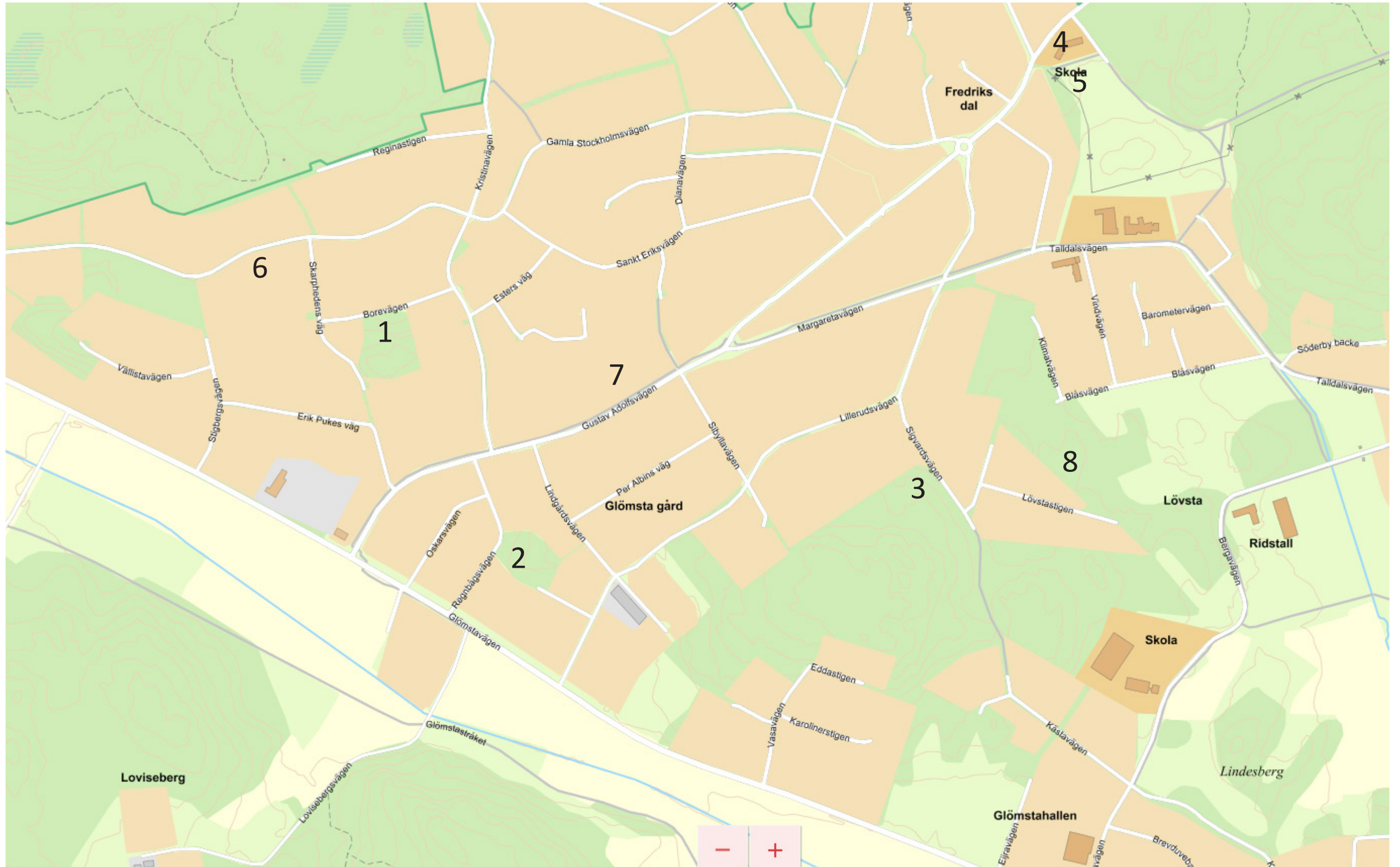
Lokaliseringsalternativ

Mars 2020

KS-2020/1010



# Översiktskarta



# Sammanställning

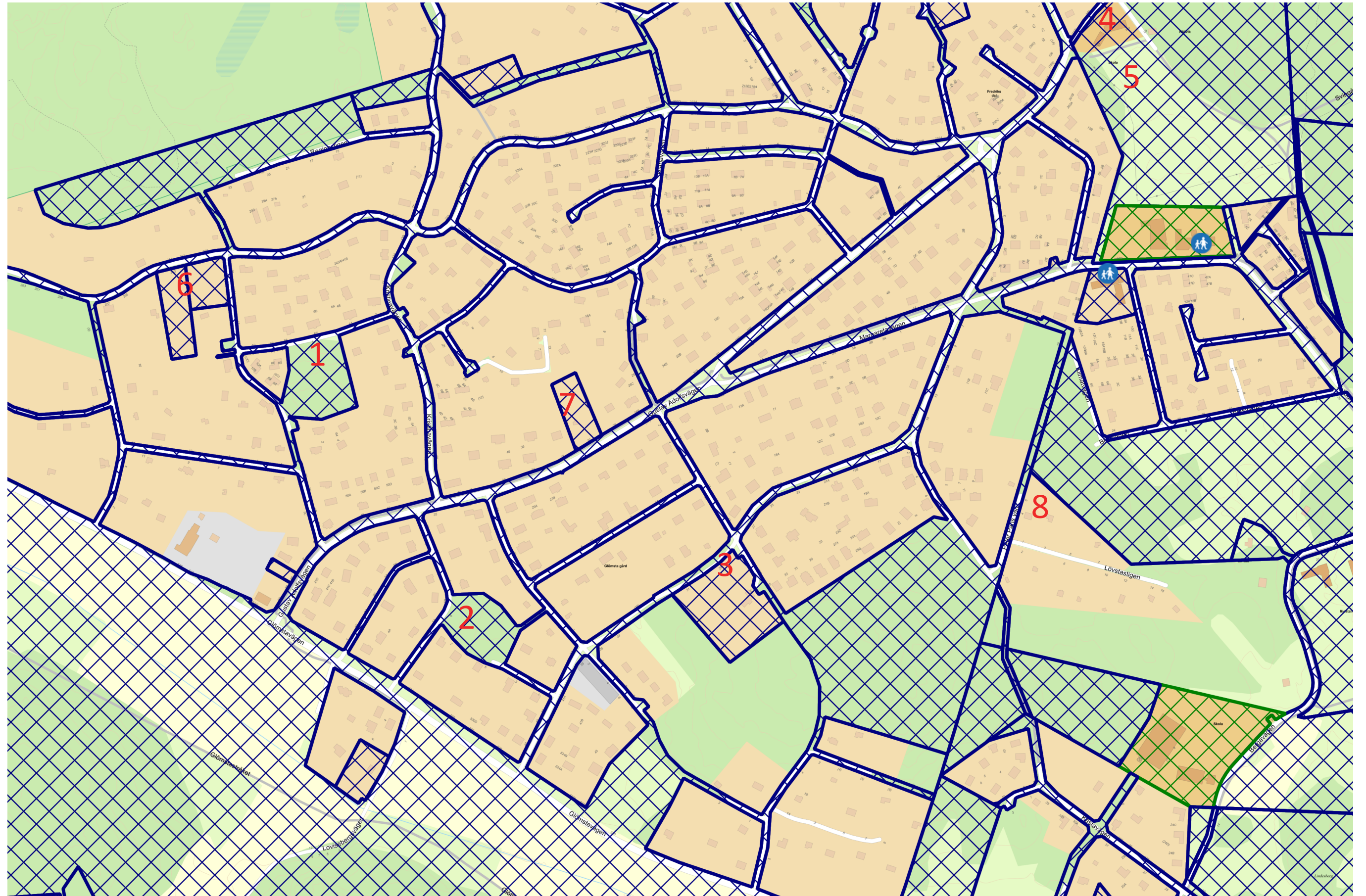
Plats 1 Borevägen	Plats 2 Sverkersvägen/ Regnbågsvägen	Plats 3 Sibyllavägen/ Lillerudsvägen	Plats 4 Gamla Stockholmsvä- gen/Gamla Skapasko- lan	Plats 5 Gamla Stockholmsvä- gen/"Ängen"	Plats 6 Gamla Stockholmsvä- gen	Plats 7 Gustav Adolfsvägen	Plats 8 Lövstastigen
<p>Finns tankar från 2007 för lekplats på ytan då den är planlagd som natur med administrativ bestämmelse lekplats.</p> <p>Väldigt kuperad yta som är svår att göra tillgänglig samt svårt att skapa tillräckligt mycket plana ytor för utrustning. Stora markarbeten och murar krävs.</p> <p>Mörk norrslänt.</p> <p>Ligger avsides i området.</p>	<p>Planlagd som natur.</p> <p>Fornlämning finns centralt på platsen.</p> <p>Vacker naturmark och trevlig plats att vistas på.</p> <p>Befintliga lindar inom fornlämning ska bevaras och skötas enligt särskilt skötselprogram. Mycket fint inslag på platsen.</p> <p>Delvis kuperat men möjligt att tillskapa plana ytor för lek.</p> <p>Ytan kan nås från fler håll, både via gator och gång/cykelväg.</p>	<p>Kvartersmark för allmänt ändamål, osäkerhet om det är kompatibelt med lekplats.</p> <p>Oklarheter kring vad som kommer hända med Glömstastugan.</p> <p>Befintliga träd ska bevaras.</p> <p>Kulturvärden, kan vara svårt med tillägg av lekplats i värdefull miljö.</p> <p>Fin plats och lättillgänglig.</p>	<p>Ej detaljplanelagd mark.</p> <p>Oklart angående långsiktig plan för gamla skolfastigheten. Avtal finns med Husf.</p> <p><i>Tillägg hösten 2020: Ytan kommer närmsta åren att användas som etableringsyta för SVOAs entreprenör som utför arbeten i området.</i></p> <p>Lättillgängliga och plan yta.</p> <p>Ytan för gamla skolfastigheten redan ianspråktagen mark, ingen naturmark som tas i anspråk.</p> <p>Ytan kan nås från flera håll.</p> <p>I de norra delarna av Glömsta finns viss tillgång till lekytor på förskolegårdar- &amp; skolgård kvällstid och på helger.</p> <p>Skulle vara positivt med en lekplats även här i framtiden. Glömsta är ett bristområde och fler lekplatser än en kommer att behövas för att uppnå målen om en lekplats inom 300 meter.</p>	<p>Ej detaljplanelagd mark.</p> <p>Fin befintlig hagmark. Avtal med naturvärden finns?</p> <p>Lättillgänglig och plan yta.</p> <p>Ytan kan nås från flera håll.</p> <p>Ytan ligger väl skyddad från trafik.</p> <p>Platsen ligger något avsides/utan "ögon på platsen".</p> <p>I de norra delarna av Glömsta finns viss tillgång till lekytor på förskolegårdar- &amp; skolgård kvällstid och på helger.</p>	<p>Ej aktuellt då det krävs detaljplaneändring för att möjliggöra lekplats här.</p> <p>Planlagd för bostadsändamål.</p> <p>Ligger avsides i området.</p>	<p>Ej aktuellt då det krävs detaljplaneändring för att möjliggöra lekplats här.</p> <p>Planlagd för bostadsändamål.</p> <p>Väldigt kuperad yta som är svår att göra tillgänglig.</p> <p>Den plats som ligger mest centralt i området, längs områdets "huvudgata".</p>	<p>Långsiktigt bör kommande detaljplan för Lövstastigen innehålla en park med stor lekplats. Detta ligger dock långt fram i tiden och det är önskvärt att hitta en yta för en lekplats att arbeta vidare med redan i dagsläget.</p> <p>Skulle vara positivt med en lekplats även här i framtiden. Glömsta är ett bristområde och fler lekplatser än en kommer att behövas för att uppnå målen om en lekplats inom 300 meter.</p>

**Plats 2**  
**Sverkersvägen/  
Regnbågsvägen**  
**föreslås som lokalise-  
ring för den nya lekplat-  
sen i Glömsta.**



# Markägoförhållanden

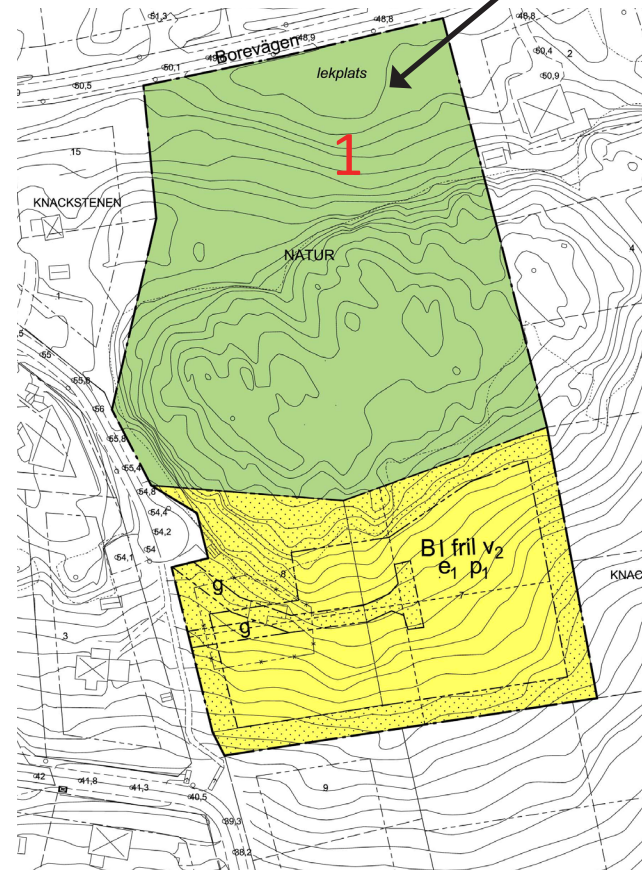
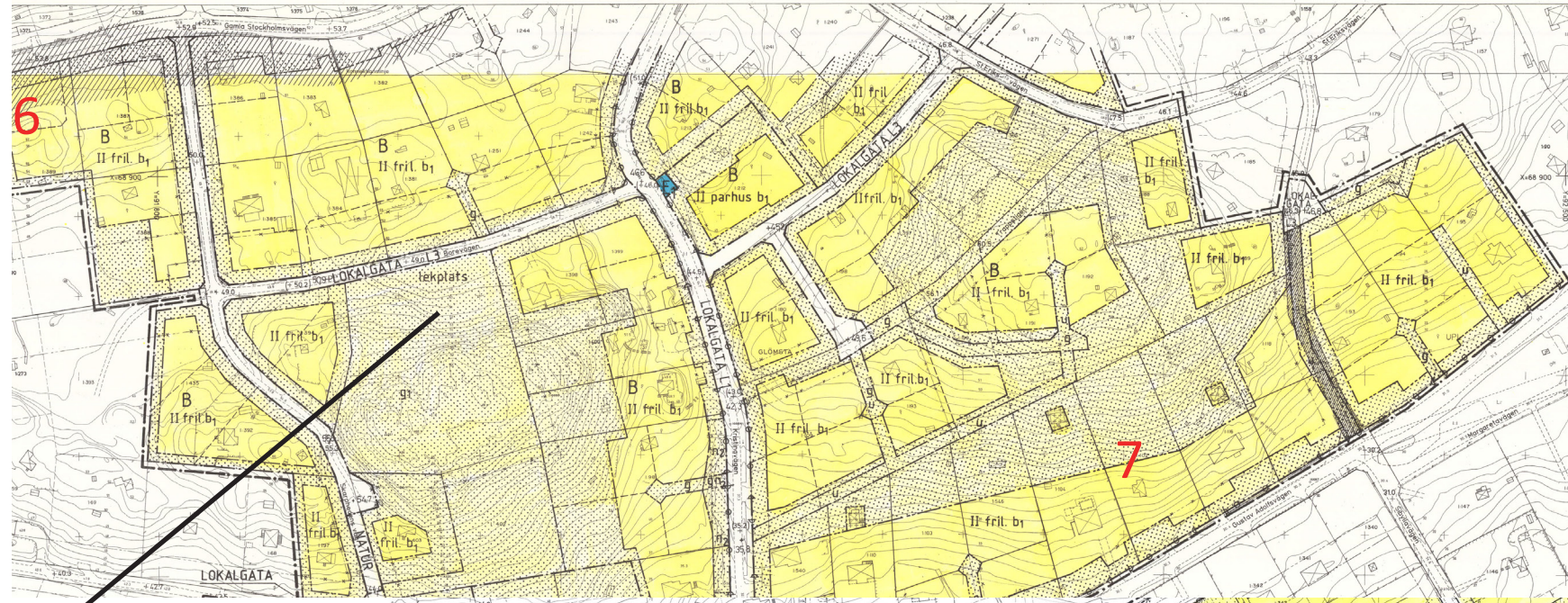
Mark som är markerat med blått raster ägs av Huddinge kommun.





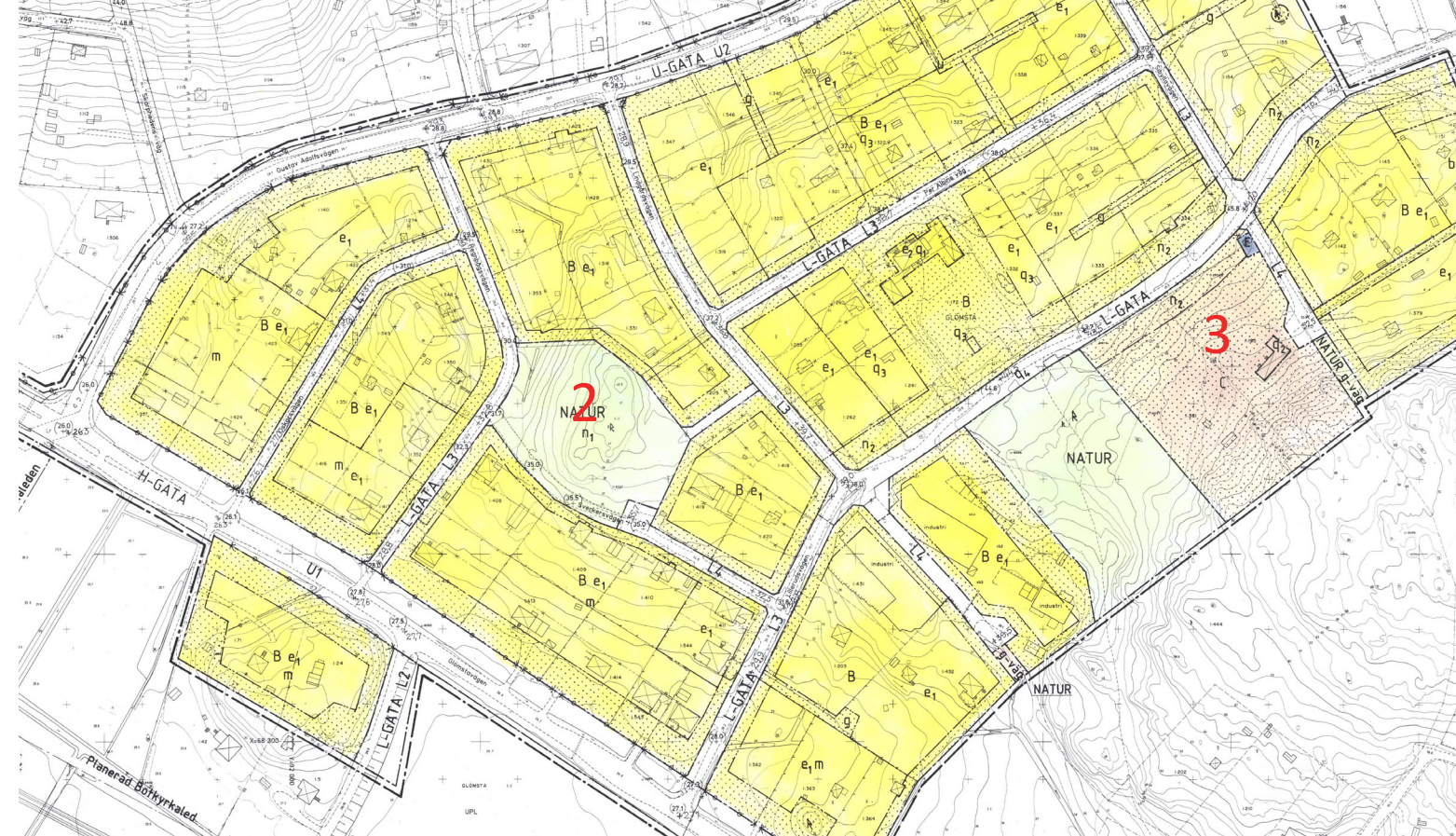
# Detaljplaner

Plats 6 och 7  
DP för område kring Kristinavägen (1995). Planlagda som bostäder.



Plats 1  
DP Knacksten 7 och 8 (2007)

Planlagd som NATUR med administrativ bestämmelse *lekplats*. "Lekplats får anordnas på naturmark på initiativ av boendeförening efter att avtal slutits med Huddinge kommun"



Plats 2 och 3  
DP för område kring Glömsta gård (1994)

Plats 2 är planlagd som NATUR + n1 "befintliga lindar ska bevaras och skötas enligt särskilt skötselprogram. Fornlämning finns på platsen. Gravfält, 70x45 m med 12 fornlämningar.

Plats 3 är kvartersmark för allmänt ändamål, Glömsta Fritidsgård föreningslokal + n2 befintliga träd ska bevaras

4  
5

Plats 4 och 5  
Ligger utanför detaljplanelagt område.

8

Plats 8  
Ingår i DP-arbete Lövstastigen.